

Zatwierdzam:

po Komendant Powiatowy  
Państwowej Straży Pożarnej  
w Choszczynie  
mł. bryg. mgr inż. Mirosław Dzidek

W P Ł Y N Ę Ł O  
STAROSTWO POWIATOWE W CHOSZCZYNIE  
ul. Nadbrzeżna 2, 73-200 Choszczyno  
KANCELARIA OGÓLNA

30. 01. 2019

Choszczyno, 30 stycznia 2019 r.

Skierowano .....

L.dz. ....

**INFORMACJA**  
**Komendanta Powiatowego**  
**Państwowej Straży Pożarnej w Choszczynie**  
**o stanie bezpieczeństwa powiatu choszczeńskiego w zakresie**  
**ochrony przeciwpożarowej w 2018 r.**

**I. Statystyki dotyczące zdarzeń w powiecie choszczeńskim**

W roku 2018 na terenie powiatu choszczeńskiego zanotowano łącznie 825 zdarzeń (w roku 2017 było ich 836, to o 1,5% mniej) w tym:

- 422 pożarów (w roku 2017 – 275, wzrost o 35%),
- 374 miejscowych zagrożeń (w roku 2017 – 529, spadek o 29%),
- 29 alarmy fałszywe (w roku 2017 – 32, spadek o 10%)

W czasie zaistniałych zdarzeń 8 osób poniosło śmierć, a 64 zostało rannych, w tym 11 dzieci.

**Wykres 1. Zdarzenia na terenie powiatu choszczeńskiego w latach 2016-2018.**

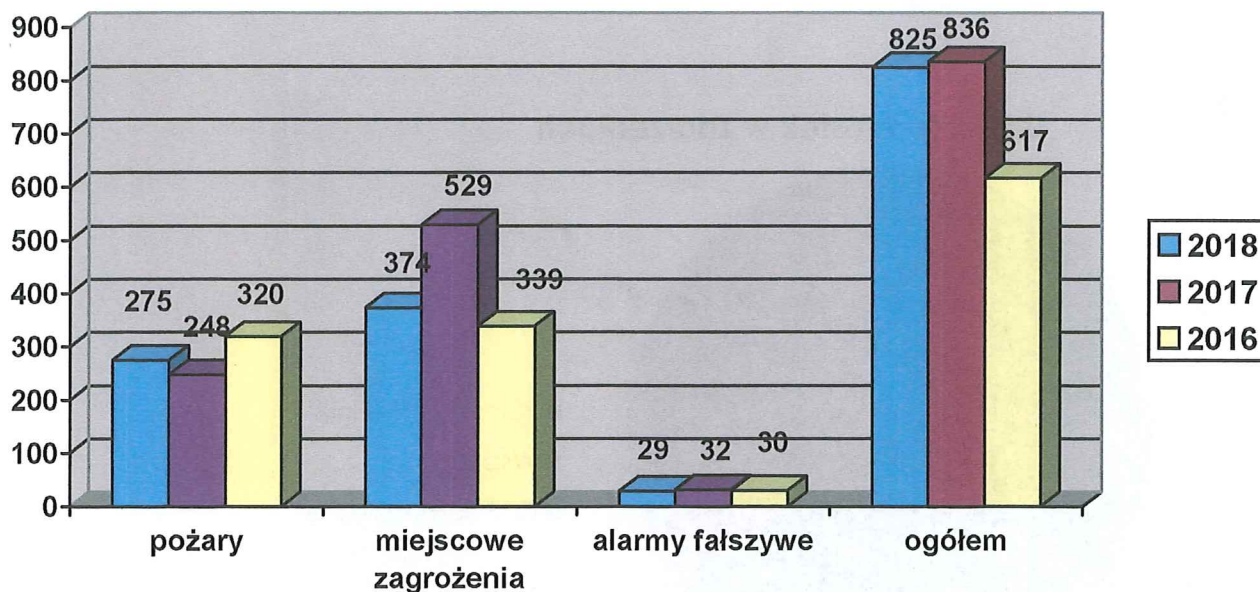


Tabela 1. Wyjazdy do zdarzeń poszczególnych jednostek ochrony przeciwpożarowej w 2018 r.

| Jednostka     | Ogółem | Požary | Miejscowe zagrożenia | Alarmy fałszywe | Ćwiczenia | Zabezpieczenie powiatu |
|---------------|--------|--------|----------------------|-----------------|-----------|------------------------|
| JRG           | 468    | 247    | 199                  | 22              | 13        | 0                      |
| OSP Recz      | 95     | 51     | 40                   | 1               | 3         | 0                      |
| OSP Pełczyce  | 95     | 46     | 43                   | 1               | 5         | 0                      |
| OSP Bierzwnik | 90     | 53     | 26                   | 3               | 8         | 0                      |
| OSP Drawno    | 104    | 33     | 64                   | 1               | 6         | 0                      |
| OSP Krzęcin   | 71     | 39     | 23                   | 2               | 6         | 1                      |
| OSP Suliszewo | 44     | 20     | 19                   | 1               | 3         | 1                      |
| OSP Kolki     | 26     | 19     | 5                    | 0               | 2         | 0                      |
| OSP Nętkowo   | 25     | 21     | 2                    | 0               | 2         | 0                      |
| OSP Zamęcin   | 51     | 13     | 13                   | 1               | 4         | 21                     |
| OSP Płotno    | 31     | 15     | 12                   | 0               | 4         | 0                      |
| OSP Raduń     | 24     | 18     | 5                    | 0               | 1         | 0                      |
| OSP Zwierzyn  | 3      | 1      | 1                    | 0               | 1         | 0                      |
| OSP Stradzewo | 13     | 9      | 3                    | 0               | 1         | 0                      |
| OSP Łasko     | 8      | 7      | 1                    | 0               | 2         | 0                      |
| OSP Pławno    | 0      | 0      | 0                    | 0               | 0         | 0                      |
| OSP Brzeziny  | 19     | 11     | 4                    | 0               | 4         | 0                      |
| OSP Chłopowo  | 18     | 9      | 4                    | 2               | 3         | 0                      |
| OSP Żeńsko    | 4      | 2      | 1                    | 0               | 1         | 0                      |
| OSP Boguszyny | 16     | 7      | 7                    | 0               | 2         | 0                      |
| OSP Będargowo | 16     | 9      | 5                    | 0               | 2         | 0                      |

Wykres 2. Procentowy udział jednostek ochrony przeciwpożarowej w zdarzeniach na terenie powiatu w 2018 r.

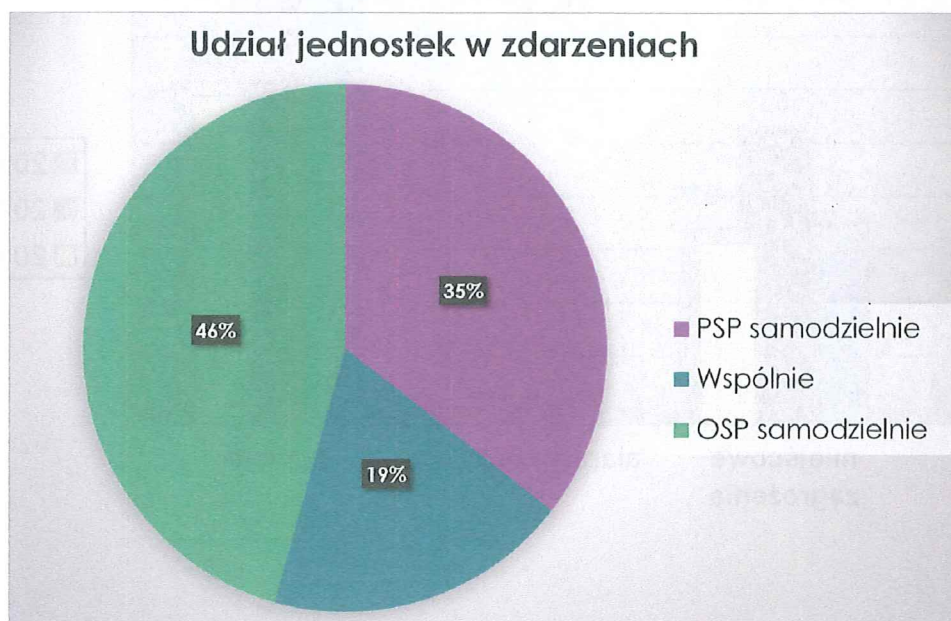


Tabela 2. Zdarzenia w rozbiciu na udział PSP i OSP.

| Powiat/ Gmina | Ogółem | PSP samodzielnie | PSP+OSP wspólne | OSP samodzielnie |
|---------------|--------|------------------|-----------------|------------------|
| choszczeński  | 825    | 293              | 155             | 377              |
| Choszczno     | 366    | 247              | 54              | 65               |
| Pełczyce      | 112    | 3                | 23              | 86               |
| Recz          | 108    | 7                | 28              | 78               |
| Drawno        | 100    | 4                | 28              | 68               |
| Bierzwnik     | 78     | 1                | 19              | 58               |
| Krzęcin       | 61     | 3                | 12              | 46               |

### IA. Pożary.

W roku 2018 zanotowano 389 pożarów małych i 28 średnich oraz 5 dużych. Nie odnotowano pożarów bardzo dużych. Główną przyczyną powstawania pożarów były podpalenia umyślne, a także nieprawidłowości w użytkowaniu kotłów na paliwo stałe.

Tabela 3. Liczba pożarów ze względu na rodzaj obiektu w 2017 i 2018 r.

| Grupa obiektów                               | 2017 | 2018 | Wzrost / spadek % |
|--|------|------|-------------------|
| - uprawy, rolnictwo ogólnie                  | 17   | 65   | +282              |
| - trawy i nieużytki                          | 95   | 150  | +58               |
| - obiekty mieszkalne                         | 39   | 43   | +10               |
| - środki transportu                          | 12   | 10   | -16               |
| - lasy państwowe i prywatne                  | 3    | 11   | +266              |
| - obiekty produkcyjne                        | 1    | 7    | +600              |
| - obiekty magazynowe                         | 1    | 5    | +400              |
| - obiekty użyteczności publicznej            | 5    | 0    | -100              |
| - inne obiekty razem                         | 102  | 131  | +28,5             |
| - inne obiekty / wyłącznie przewody kominowe | 31   | 31   | -                 |

Tabela 4. Przepuszczalne przyczyny powstawania pożarów i ich ilość w 2017 i 2018 r.

| Przyczyny   | 2017 | 2018 | Wzrost / spadek % |
|---|------|------|-------------------|
| - podpalenia umyślne  | 178  | 283  | +59               |
| - wady lub niewłaściwa eksploatacja urządzeń ogrzewczych                | 49   | 59   | +20,5             |
| - wady lub niewłaściwa eksploatacja urządzeń i instalacji elektrycznych | 5    | 4    | -20               |
| - nieostrożność osób dorosłych  | 6    | 8    | +33,3             |
| - wady środków transportu   | 10   | 14   | +14               |
| - inne przyczyny  | 6    | 32   | +433              |



Tabela 5. Liczba pożarów w poszczególnych gminach w 2017 i 2018 r.

| Gmina     | 2017 | 2018 | Wzrost / spadek % |
|-----------|------|------|-------------------|
| Choszczno | 146  | 188  | +29               |
| Recz      | 31   | 33   | +6,5              |
| Pelczyce  | 38   | 52   | +37               |
| Bierzwnik | 19   | 52   | +174              |
| Krzęcin   | 22   | 35   | +59               |
| Drawno    | 19   | 33   | +74               |

Wykres 3. Występowanie pożarów na terenie gmin w 2017 i 2018 r.

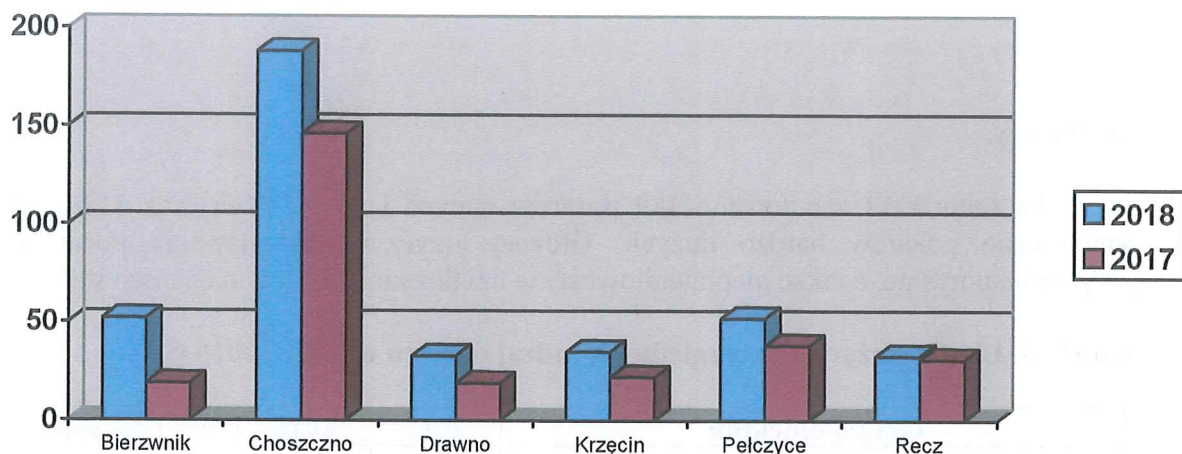


Tabela 6. Liczba pożarów w poszczególnych miesiącach.

| Miesiąc     | 2017 | 2018 |
|-------------|------|------|
| styczeń     | 17   | 17   |
| luty        | 38   | 24   |
| marzec      | 76   | 71   |
| kwiecień    | 51   | 81   |
| maj         | 11   | 25   |
| czerwiec    | 11   | 34   |
| lipiec      | 11   | 41   |
| sierpień    | 16   | 36   |
| wrzesień    | 9    | 48   |
| październik | 11   | 19   |
| listopad    | 12   | 10   |
| grudzień    | 12   | 16   |

## IB. Miejscowe zagrożenia.

W 2018 r. zanotowano 29 małe miejscowe zagrożenia, 340 lokalnych i 5 średnich. Nie odnotowano dużych i gigantycznych miejscowych zagrożeń. Najczęstsze przyczyny miejscowych zagrożeń to silny wiatr i niezachowanie zasad bezpieczeństwa w ruchu drogowym.

**Tabela 7. Liczba miejscowych zagrożeń ze względu na rodzaj obiektu w 2017 i 2018 r.**

| Grupa obiektów                    | 2017 | 2018 | Wzrost / spadek % |
|-----------------------------------|------|------|-------------------|
| - środki transportu               | 75   | 79   | +5,5              |
| - obiekty mieszkalne              | 189  | 87   | -54               |
| - obiekty użyteczności publicznej | 21   | 19   | -9,5              |
| - lasy państwowe, prywatne        | 1    | 8    | +700              |
| - obiekty magazynowe              | 1    | 0    | -100              |
| - uprawy, rolnictwo               | 3    | 7    | +133              |
| - inne obiekty                    | 239  | 171  | -28,5             |

**Tabela 8. Przyczyny powstawania miejscowych zagrożeń i ich ilość w 2017 i 2018 r.**

| Przyczyny   | 2017 | 2018 | Wzrost / spadek % |
|---|------|------|-------------------|
| - silne wiatry  | 153  | 70   | -54               |
| - niezachowanie zasad bezp. ruchu środkami transportu                                   | 61   | 72   | +18               |
| - nieumyślne działanie człowieka  | 22   | 19   | -13,5             |
| - gwałtowne opady atmosferyczne lub przybory wód  | 152  | 41   | -73               |
| - niewłaściwe zabezpieczenie zwierząt hodowlanych lub nietypowe zachowanie się zwierząt | 10   | 2    | -80               |
| - wady lub nieprawidłowa eksploatacja środków transportu lub urządzeń mechanicznych     | 18   | 11   | -39               |
| - uszkodzenia sieci i instalacji przesyłowych   | 3    | 6    | +100              |
| - celowe działanie człowieka  | 4    | 10   | +150              |
| - wady urządzeń i instalacji gazowych   | 4    | 3    | -25               |
| - nieprawidłowa eksploatacja urządzeń grzewczych  | 1    | 1    | -                 |
| - nieustalone   | 6    | 5    | -16               |
| - wady i nieprawidłowa eksploatacja urządzeń i instalacji elektrycznych                 | 3    | 0    | -100              |
| - nieprawidłowa eksploatacja urządzeń gazowych  | 2    | 2    | -                 |
| - wady urządzeń grzewczych  | 3    | 0    | -100              |
| - inne przyczyny  | 83   | 97   | +17               |

**Tabela 9. Liczba miejscowych zagrożeń w poszczególnych gminach w 2016 i 2017 r.**

| Gmina     | 2017 | 2018 | Wzrost / spadek % |
|-----------|------|------|-------------------|
| Choszczno | 201  | 159  | -22               |
| Drawno    | 60   | 63   | +5                |
| Pełczyce  | 102  | 58   | -43               |
| Recz      | 49   | 47   | -4                |
| Bierzwnik | 80   | 23   | -71               |
| Krzęcin   | 37   | 24   | -35               |

Wykres 4. Występowanie miejscowych zagrożeń na terenie gmin w 2017 i 2018 r.

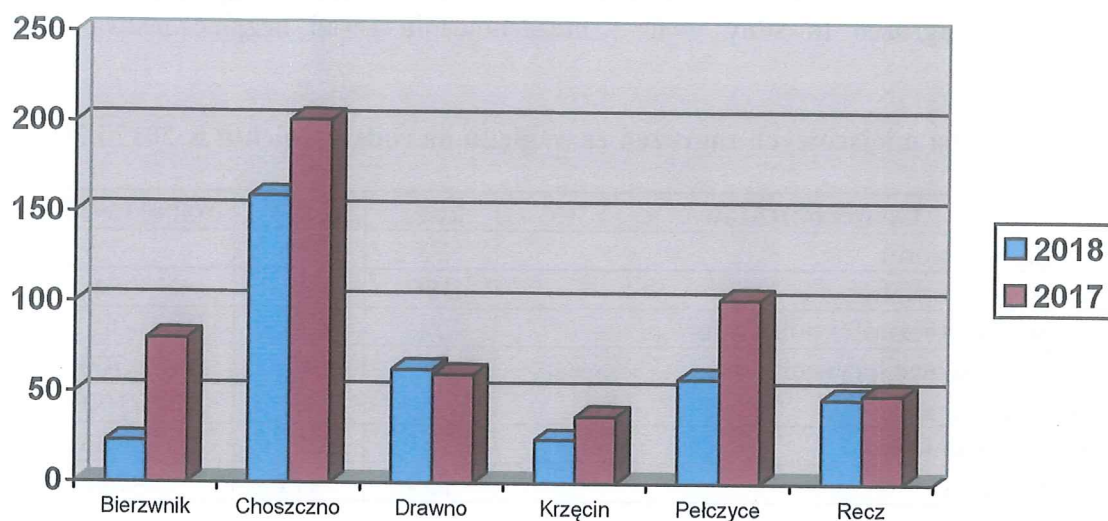


Tabela 10. Liczba miejscowych zagrożeń w rozbiściu na miesiące w 2017 i 2018 r.

| Miesiąc     | 2017 | 2018      | Wzrost /<br>spadek % |
|-------------|------|-----------|----------------------|
| styczeń     | 29   | <b>33</b> | +13                  |
| luty        | 16   | <b>22</b> | +37,5                |
| marzec      | 27   | <b>23</b> | -15                  |
| kwiecień    | 22   | <b>30</b> | +36                  |
| maj         | 65   | <b>36</b> | -49                  |
| czerwiec    | 36   | <b>48</b> | +33                  |
| lipiec      | 130  | <b>36</b> | -72                  |
| sierpień    | 51   | <b>26</b> | -49                  |
| wrzesień    | 29   | <b>43</b> | +43                  |
| październik | 75   | <b>29</b> | -61                  |
| listopad    | 30   | <b>14</b> | -53                  |
| grudzień    | 19   | <b>34</b> | +79                  |



## **II. Działalność kontrolno – rozpoznawcza.**

W 2018 r. podczas prowadzonych 64 czynności kontrolno-rozpoznawczych, skontrolowano:

- 35 obiektów użyteczności publicznej,
- 5 obiektów zamieszkania zbiorowego,
- 8 obiektów mieszkalnych wielorodzinnych,
- 19 obiektów produkcyjnych i magazynowych,

Przeprowadzono także kontrole obszarów leśnych (6 nadleśnictw i 1 park narodowy), na których skontrolowano 58 obiektów (stanowiska czerpania wody i dojazdy pożarowe).

Dokonano 10 odbiorów obiektów w związku ze zgłoszeniem zakończenia ich budowy, rozbudowy lub modernizacji. Informacje z przeprowadzonych czynności przekazywano dla Powiatowego Inspektora Nadzoru Budowlanego.

Przeprowadzono również kontrole obiektów przewidzianych do wypoczynku dzieci i młodzieży w okresie ferii zimowych i letnich w sumie 4 obiekty.

W wyniku kontroli stwierdzono ogółem 36 nieprawidłowości w zabezpieczeniu przeciwpożarowym obiektów. Najczęściej stwierdzano uchybienia w zakresie:

- stanu technicznego urządzeń i instalacji użytkowych,
- stanu dojazdów pożarowych,
- stanu dróg ewakuacyjnych,
- przygotowania obiektów i personelu do prowadzenia działań ratowniczych,
- składowania i magazynowania materiałów palnych,
- urządzeń przeciwpożarowych.

W związku z powyższym Komendant Powiatowy PSP wydał 11 decyzji administracyjnych w celu dostosowania obiektów do obowiązujących przepisów ochrony przeciwpożarowej oraz 18 opinii w zakresie spełnienia wymogów obiektów do obowiązujących przepisów przeciwpożarowych.

### **Prewencja społeczna**

Przykładem lat wcześniejszych przeprowadzano akcje informacyjno-edukacyjne w ramach programów „Bezpieczne ferie”, „Bezpieczne wakacje” oraz „Kręci mnie bezpieczeństwo”, w których udział wzięło blisko prawie 5 tyś. osób (dzieci i dorosłych). Podczas tych spotkań dzieci i młodzież informowane są między innymi o:

- prawidłowym powiadamianiu służb ratowniczych,
- prawidłowym zachowaniu się podczas pożaru, wypadku oraz podczas niebezpieczeństw spowodowanych warunkami atmosferycznymi (np. burza, wichury),
- bezpiecznym korzystaniu z akwenów latem i zimą,
- przeciwdziałaniu zagrożeniu zatrucia tlenkiem węgla i pomocy osobom narażonym na jego działanie,
- przeciwdziałaniu powstawaniu zagrożeń tj. bezpieczna zabawa w domu i na dworze.

Podczas części spotkań przeprowadzano również pokaz praktycznego użycia podręcznego sprzętu gaśniczego.

Corocznie funkcjonariusze KP PSP biorą udział w konkursach i spotkaniach organizowanych przez placówki szkolno-wychowawcze. Współorganizowany jest też turniej wiedzy pożarniczej i konkurs plastyczny na szczeblu powiatowym oraz turniej piłkarski dla młodzieżowych drużyn pożarniczych.

Tradycyjnie w miesiącu maju i czerwcu odwiedzana jest przez liczne grupy klas podstawowych i grup przedszkolnych strażnica JRG Choszczno. Podczas tych spotkań przekazywane są informacje dotyczące specyfiki pracy strażaków (sprzęt pożarniczy i służba w straży pożarnej). Podobne spotkania organizowane są w okresie wakacyjnym dla dzieci przebywających na koloniach i półkoloniach na terenie naszego powiatu. Funkcjonariusze prowadzą również spotkania w klasach szkół ponadgimnazjalnych z zakresu służby w Państwowej Straży Pożarnej.

### III. Działalność operacyjna.

#### Jednostki ochrony przeciwpożarowej w powiecie choszczeńskim.

Teren powiatu pod względem ochrony przeciwpożarowej zabezpieczany jest przez:

- Jednostkę Ratowniczo Gaśniczą PSP w Choszczynie – jednostka dysponuje 3 samochodami ratowniczo – gaśniczymi oraz 3 samochodami specjalnymi. W JRG Choszczyno służbę pełni 33 funkcjonariuszy w systemie zmianowym oraz 2 dowódców w systemie codziennym;
- 10 jednostek Ochotniczych Straży Pożarnych włączonych do krajowego systemu ratowniczo gaśniczego, w których działa 193 strażaków-ratowników, mogących brać bezpośredni udział w działaniach. Jednostki te dysponują 16 pojazdami ratowniczo-gaśniczymi oraz 5 samochodami specjalnymi;
- 10 jednostek Ochotniczych Straży Pożarnych niewłączonych do krajowego systemu ratowniczo gaśniczego w których działa 120 strażaków-ratowników, mogących brać bezpośredni udział w działaniach. Jednostki te dysponują 10 pojazdami ratowniczo-gaśniczymi.

Jednostki OSP posiadają odpowiednio przeszkolonych strażaków oraz sprzęt pożarniczy pozwalający na prowadzenie bezpiecznych oraz skutecznych działań ratowniczych, a także sprawne systemy alarmowania.

W celu podnoszenie poziomu przygotowania jednostek OSP do działań KP PSP w Choszczynie w 2018 r. zorganizowała:

- warsztaty doskonalące z zakresu ratownictwa medycznego – udział wzięło 50 druhów;
- warsztaty z zakresu obsługi i użycia aparatów powietrznych – 29 druhów;
- warsztaty z tematyki pożarów wewnętrznych – 23 druhów;
- ćwiczenia gminne i warsztaty z pożarów wewnętrznych – 88 druhów;
- ćwiczenia powiatowe – 56 druhów;
- inspekcje gotowości operacyjnej we wszystkich 20 jednostkach OSP;
- szkolenie podstawowe dla strażaków ratowników OSP – ukończyło 19 druhów;
- szkolenie dowódców OSP – 3 druhów.

Ponadto jednostki OSP brały udział w organizowanych przez KW PSP w Szczecinie ćwiczeniach wojewódzkich (4 jednostki OSP) oraz szkoleniach specjalistycznych (13 druhów).

Największy problem w zakresie ochrony przeciwpożarowej w powiecie stanowi wiek pojazdów pożarniczych. W roku 2018 jednostka OSP Zamęcin pozyskała nowy samochód, jednak ogólna sytuacja w powiecie nadal jest zła. W sumie 11 samochodów ratowniczo – gaśniczych w powiecie to pojazdy ponad 30 letnie, które nie dają gwarancji podjęcia skutecznych działań ratowniczo-gaśniczych.

Poprawy wymaga szczególnie sytuacja w gminie Recz:

- OSP Recz dysponuje jednym, uzyczonym z KW PSP Sz-n pojazdem ratowniczo – gaśniczymi, OSP Nętkowo posiada dwa pojazdy tego typu w wieku 29 i 38 lat, a także w gminie Drawno:
- OSP Drawno posiada pojazdy ratowniczo-gaśnicze w wieku 26 i 30 lat, natomiast OSP Brzeziny 37 letni samochód.

Dużym problemem jednostek OSP w powiecie jest również zły stan remiz strażackich. W 2018 r. kolejne jednostki rozpoczęły bądź kontynuowały remonty, jednak sytuacja nadal wymaga poprawy.



Inspekcje gotowości operacyjnej, a także wnioski wyciągnięte na podstawie statystyk wyjazdów jednostek OSP do zdarzeń, wskazują również na problem braku kierowców, posiadających odpowiednie uprawnienia oraz pracujących w pobliżu jednostek.

W 2018 r. w ramach dotacji przyznawanych jednostkom OSP za pośrednictwem Państwowej Straży Pożarnej do powiatu choszczeńskiego trafiła kwota 1 mln 79 tys. zł.

### **Sieć hydrantowa w powiecie.**

Stan sieci hydrantowej w powiecie nadal jest niezadawalający.

Brak sprawnego hydrantu w pobliżu obiektu, w którym wystąpi konieczność podjęcia działań gaśniczych może uniemożliwić prowadzenie skutecznych działań i prowadzić do tragicznych w skutkach następstw.

Sytuacja ta nie dotyczy gmin Drawno i Krzęcin, w których wszystkie hydranty są sprawne. W pozostałych gminach sytuacja wygląda następująco:

- Choszczno – 106 hydrantów niesprawnych na 524 istniejących,
- Recz – 27 na 120,
- Pełczyce – 15 na 233,
- Bierzwnik – 4 na 225.

### **Inne działania podnoszące bezpieczeństwo w powiecie.**

Komendant Powiatowy PSP w Choszcznie rekomenduje następujące działania, które podniosą poziom bezpieczeństwa w powiecie:

- podjęcie działań prewencyjnych mających na celu ograniczenie liczby podpaleń przede wszystkim traw i nieużytków rolnych – w 2018 r. zanotowano 283 pożary w wyniku podpaleń. KP PSP na bieżąco przekazuje informacje w tym temacie do KP Policji w Choszcznie;
- usunięcie drzew rosnących bezpośrednio przy jezdniach poza obszarami zabudowanymi - przeprowadzona przez KP PSP analiza miejsc występowania zdarzeń w transporcie drogowym wykazała, że na drogach, gdzie bezpośrednio przy jezdni rosną drzewa, liczba zdarzeń jest zdecydowanie większa, a skutki tych zdarzeń są poważniejsze.

opracował:  
Wydział operacyjny i kontrolno-rozpoznawczy  
KP PSP Choszczno

...the ... of ...

...the ... of ...

...the ... of ...

...the ... of ...

...the ... of ...

...the ... of ...

...the ... of ...

...the ... of ...

...the ... of ...

...the ... of ...

...the ... of ...

...the ... of ...

...the ... of ...

...the ... of ...

...the ... of ...

...the ... of ...

...the ... of ...

...the ... of ...

...the ... of ...