

  
KOMENDA POWIATOWA  
PAŃSTWOWEJ STRAŻY POŻARNEJ  
w Choszcznie woj. zachodniopomorskie

PRiZ.077.2.2018

W P L Y N N I Z O  
STAROSTWO POWIATOWE W CHOSZCZCZynie  
ul. Nadbrzeżna 2, 74-200 Choszczno  
KANCELARIA OGÓLNA

BRZ  
2018-01-24

Skierowano.....  
L.dz..... 877/2018

Choszczno, 24 stycznia 2018 r.

**Pan**  
**Adam Andriaszkiewicz**  
**Starosta Choszczeński**

Komendant Powiatowy Państwowej Straży Pożarnej w Choszcznie przesyła „Informację o stanie bezpieczeństwa powiatu choszczeńskiego w zakresie ochrony przeciwpożarowej w 2017 r.”.

KOMENDANT POWIATOWY  
PAŃSTWOWEJ STRAŻY POŻARNEJ  
w Choszcznie  
*M. Garbicz*  
st. bryg. mgr inż. Marek Garbicz

MM

**INFORMACJA**  
**Komendanta Powiatowego**  
**Państwowej Straży Pożarnej w Choszcznie**  
**o stanie bezpieczeństwa powiatu choszczeńskiego w zakresie**  
**ochrony przeciwpożarowej w 2017 r.**

W roku 2017 na terenie powiatu choszczeńskiego zanotowano łącznie **836** zdarzeń (w roku 2016 było ich 617, wzrost o **35%**) w tym:

- **275 pożarów** (w roku 2016 – 248, wzrost o **11%**),
- **529 miejscowych zagrożeń** (w roku 2016 – 339, wzrost o **56%**),
- **32 alarmy fałszywe** (w roku 2016 – 30, wzrost o **7%**)

W czasie zaistniałych zdarzeń 12 osób poniosło śmierć, a 90 zostało rannych, w tym 9 dzieci.

**Wykres 1. Zdarzenia na terenie powiatu choszczeńskiego w latach 2015-2017.**

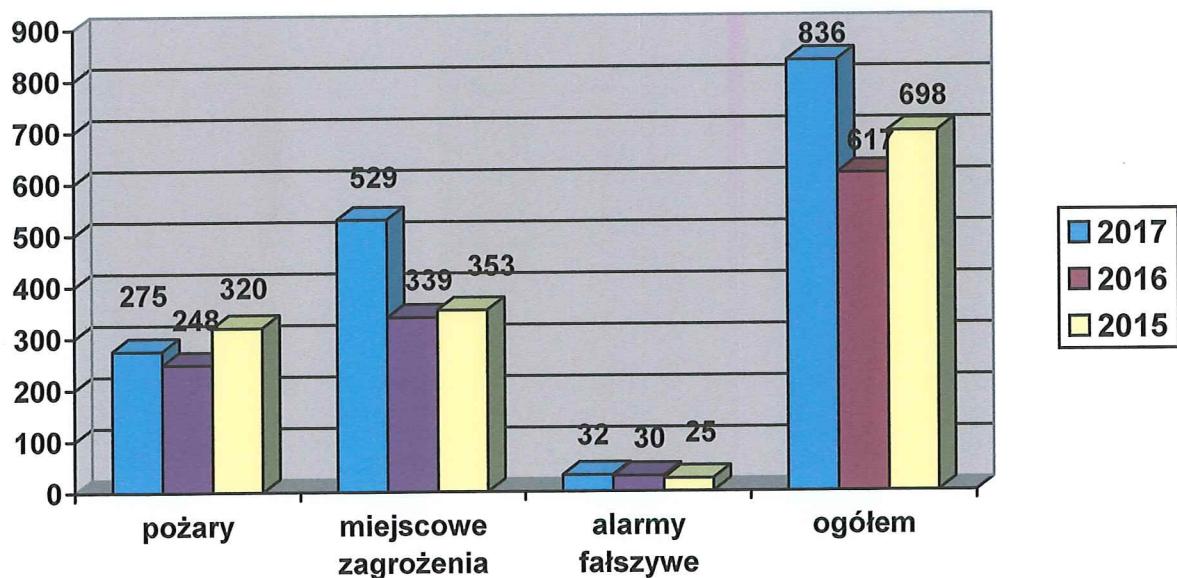
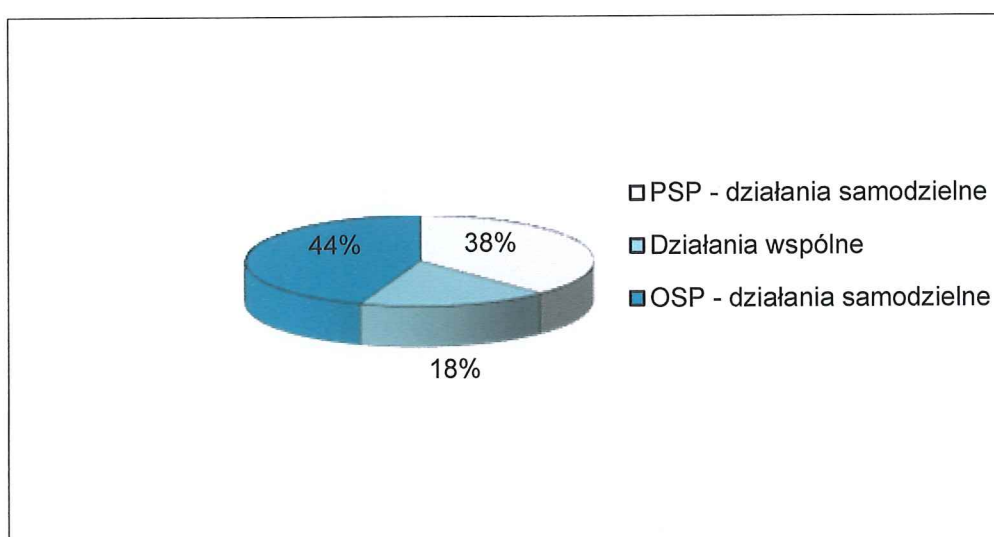


Tabela 1. Wyjazdy do zdarzeń poszczególnych jednostek ochrony przeciwpożarowej w 2017 r.

Jednostka	Ogółem	Požary	Miejscowe zagrożenia	Alarmy fałszywe	Ćwiczenia	Zabezpieczenie powiatu
JRG	468	178	243	15	32	0
OSP Recz	78	27	41	2	8	0
OSP Pelczyce	103	33	63	3	3	0
OSP Bierzwnik	105	22	76	0	6	1
OSP Drawno	78	18	53	1	6	0
OSP Krzęcin	57	24	27	0	6	0
OSP Suliszewo	20	6	8	0	6	0
OSP Kołki	12	5	4	0	3	0
OSP Nętkowo	13	6	2	1	4	0
OSP Zamęcin	42	10	14	1	6	12
OSP Płotno	37	5	27	1	4	0
OSP Raduń	11	7	2	1	2	0
OSP Zwierzyn	1	0	0	0	2	0
OSP Stradzewo	3	2	0	0	2	0
OSP Łasko	4	3	0	0	2	0
OSP Pławno	2	1	0	0	2	0
OSP Brzeziny	11	4	5	1	2	0
OSP Chłopowo	16	7	9	0	1	0
OSP Żeńsko	3	1	1	0	2	0
OSP Boguszyny	14	4	9	0	2	0
OSP Będargowo	4	3	1	0	1	0

Wykres 1. Procentowy udział jednostek ochrony przeciwpożarowej w zdarzeniach na terenie powiatu w 2017 r.



**Tabela 2. Zdarzenia w rozbiciu na udział PSP i OSP.**

Powiat/ Gmina	Ogółem	PSP samodzielnie	PSP+OSP wspólne	OSP samodzielnie
choszczeński	836	318	148	372
Choszczno	367	307	31	29
Pełczyce	144	1	33	110
Recz	83	5	29	49
Drawno	82	2	21	59
Bierzwnik	100	0	16	84
Krzęcin	60	1	18	41

**I. Pożary.**

W roku 2017 zanotowano 260 pożarów małych i 15 średnich. Nie odnotowano pożarów dużych i bardzo dużych. Główną przyczyną powstawania pożarów były podpalenia umyślne, a także nieprawidłowości w użytkowaniu kotłów na paliwo stałe.

**Tabela 3. Liczba pożarów ze względu na rodzaj obiektu w 2016 i 2017 r.**

Grupa obiektów	2016	2017	Wzrost / spadek %
- uprawy, rolnictwo	112	<b>112</b>	-
- obiekty mieszkalne	22	<b>39</b>	+77
- środki transportu	12	<b>12</b>	-
- lasy państwowe i prywatne	7	<b>3</b>	- 57
- obiekty produkcyjne	4	<b>1</b>	-75
- obiekty magazynowe	3	<b>1</b>	-66,7
- obiekty użyteczności publicznej	2	<b>5</b>	+150
- inne obiekty	86	<b>102</b>	+18,6

**Tabela 4. Przypuszczalne przyczyny powstawania pożarów i ich ilość w 2016 i 2017 r.**

Przyczyny	2016	2017	Wzrost / spadek %
- podpalenia umyślne	177	<b>178</b>	+0,6
- wady lub niewłaściwa eksploatacja urządzeń ogrzewczych	36	<b>49</b>	+36
- wady lub niewłaściwa eksploatacja urządzeń i instalacji elektrycznych	10	<b>5</b>	-50
- nieostrożność osób dorosłych	9	<b>6</b>	-33,3
- wady środków transportu	8	<b>10</b>	+25
- inne przyczyny	4	<b>6</b>	+50

**Tabela 5. Liczba pożarów w poszczególnych gminach w 2016 i 2017 r.**

Gmina	2016	2017	Wzrost / spadek %
Choszczno	120	<b>146</b>	+22
Recz	38	<b>31</b>	-18
Pełczyce	31	<b>38</b>	+23
Bierzwnik	25	<b>19</b>	-24
Krzęcin	20	<b>22</b>	+10
Drawno	14	<b>19</b>	+36

Wykres 2. Występowanie pożarów na terenie gmin w 2016 i 2017 r.

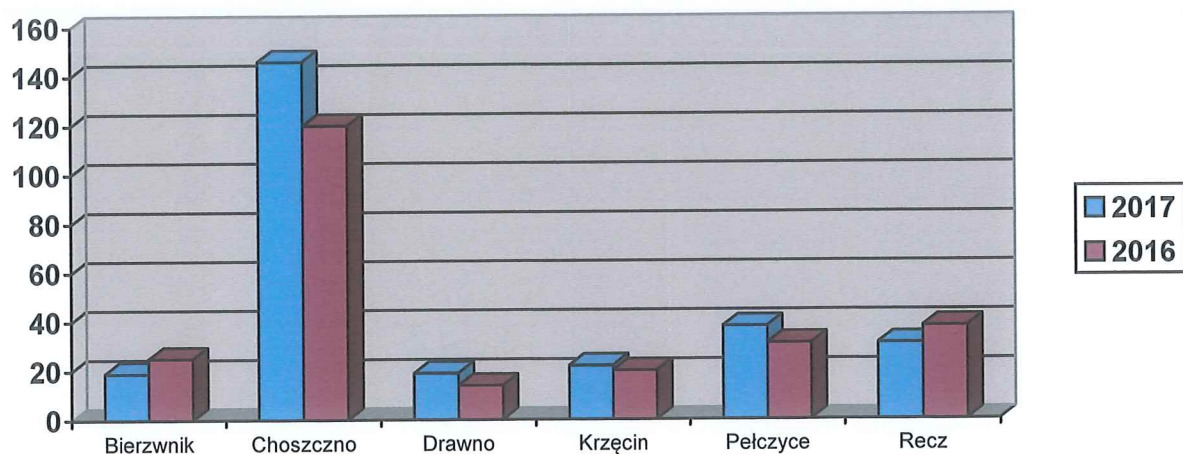


Tabela 6. Liczba pożarów w poszczególnych miesiącach.

Miesiąc	2016	2017
styczeń	15	17
luty	16	38
marzec	43	76
kwiecień	60	51
maj	30	11
czerwiec	11	11
lipiec	13	11
sierpień	17	16
wrzesień	18	9
październik	8	11
listopad	7	12
grudzień	10	12

## II. Miejscowe zagrożenia.

W 2017 r. zanotowano **43** małe miejscowe zagrożenia, **486** lokalnych i **6** średnich. Nie odnotowano dużych i gigantycznych miejscowych zagrożeń. Najczęstsze przyczyny miejscowych zagrożeń to silny wiatr i gwałtowne opady atmosferyczne.

**Tabela 7. Liczba miejscowych zagrożeń ze względu na rodzaj obiektu w 2016 i 2017 r.**

Grupa obiektów	2016	2017	Wzrost / spadek %
- środki transportu	69	<b>75</b>	+8,7
- obiekty mieszkalne	68	<b>189</b>	+178
- obiekty użyteczności publicznej	16	<b>21</b>	+31
- lasy państwowe, prywatne	3	<b>1</b>	-67
- obiekty magazynowe	2	<b>1</b>	-50
- uprawy, rolnictwo	1	<b>3</b>	+200
- inne obiekty	180	<b>239</b>	+33

**Tabela 8. Przyczyny powstawania miejscowych zagrożeń i ich ilość w 2016 i 2017 r.**

Przyczyny	2016	2017	Wzrost / spadek %
- silne wiatry	114	<b>153</b>	+34
- niezachowanie zasad bezp. ruchu środkami transportu	50	<b>61</b>	+22
- nieumyślne działanie człowieka	31	<b>22</b>	-29
- gwałtowne opady atmosferyczne lub przybory wód	29	<b>152</b>	+424
- niewłaściwe zabezpieczenie zwierząt hodowlanych lub nietypowe zachowanie się zwierząt	21	<b>10</b>	-52
- wady lub nieprawidłowa eksploatacja środków transportu lub urządzeń mechanicznych	19	<b>18</b>	-5,3
- uszkodzenia sieci i instalacji przesyłowych	8	<b>3</b>	-166,7
- celowe działanie człowieka	6	<b>4</b>	-33,3
- wady urządzeń i instalacji gazowych	4	<b>4</b>	-
- nieprawidłowa eksploatacja urządzeń grzewczych	4	<b>1</b>	-300
- nieustalone	1	<b>6</b>	+500
- wady i nieprawidłowa eksploatacja urządzeń i instalacji elektrycznych	-	<b>3</b>	-100
- nieprawidłowa eksploatacja urządzeń gazowych	2	<b>2</b>	-
- wady urządzeń grzewczych	1	<b>3</b>	+200
- inne przyczyny	46	<b>83</b>	+80

**Tabela 9. Liczba miejscowych zagrożeń w poszczególnych gminach w 2016 i 2017 r.**

Gmina	2016	2017	Wzrost / spadek %
Choszczno	165	<b>201</b>	+22
Drawno	45	<b>60</b>	+33,3
Pełczyce	43	<b>102</b>	+137
Recz	37	<b>49</b>	+32
Bierzwnik	26	<b>80</b>	+208
Krzęcin	23	<b>37</b>	+61

Wykres 3. Występowanie miejscowych zagrożeń na terenie gmin w 2016 i 2017 r.

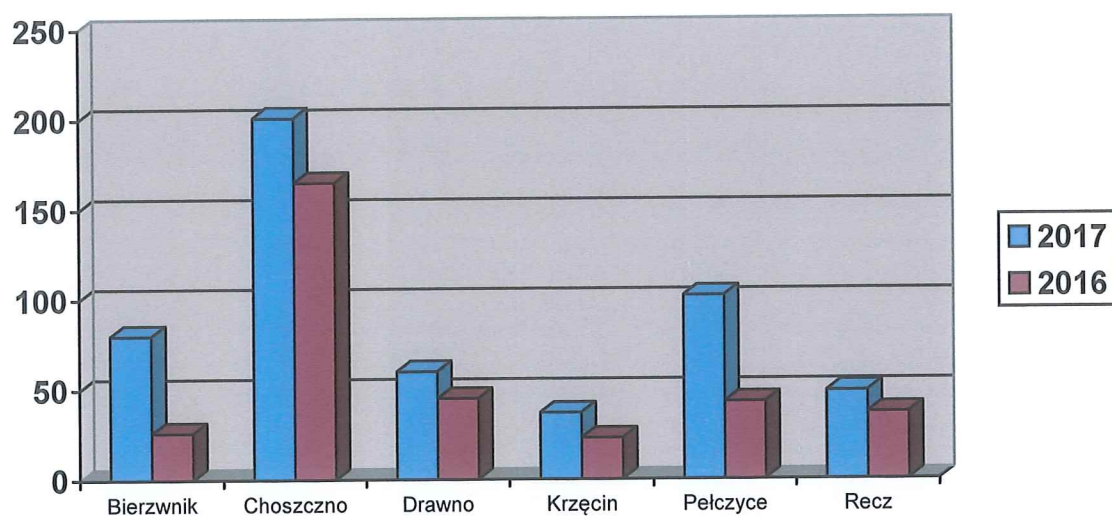


Tabela 10. Liczba miejscowych zagrożeń w rozbiu na miesiące w 2016 i 2017 r.

Miesiąc	2016	2017	Wzrost / spadek %
styczeń	19	29	+53
luty	17	16	-6
marzec	16	27	+69
kwiecień	10	22	+120
maj	46	65	+41
czerwiec	50	36	-28
lipiec	59	130	+120
sierpień	28	51	+82
wrzesień	24	29	+21
październik	14	75	+436
listopad	12	30	+150
grudzień	44	19	-57

### **III. Działalność kontrolno – rozpoznawcza.**

W 2017 r. podczas prowadzonych 60 czynności kontrolno-rozpoznawczych, skontrolowano:

- 37 obiektów użyteczności publicznej,
- 19 obiektów zamieszkania zbiorowego,
- 1 obiekt mieszkalny wielorodzinny,
- 28 obiektów produkcyjnych i magazynowych,
- 6 obiektów gospodarstwa rolnego.

Przeprowadzono także kontrole obszarów leśnych (7 nadleśnictw i 1 park narodowy), na których skontrolowano 56 obiektów (stanowiska czerpania wody i dojazdy pożarowe).

Dokonano 6 odbiorów obiektów w związku ze zgłoszeniem zakończenia ich budowy, rozbudowy lub modernizacji. Informacje z przeprowadzonych czynności przekazywano dla Powiatowego Inspektora Nadzoru Budowlanego.

Przeprowadzono również kontrole obiektów przewidzianych do wypoczynku dzieci i młodzieży w okresie ferii zimowych i letnich w sumie 10 obiektów.

W wyniku kontroli stwierdzono ogółem 57 nieprawidłowości w zabezpieczeniu przeciwpożarowym obiektów. Najczęściej stwierdzano uchybienia w zakresie:

- stanu technicznego urządzeń i instalacji użytkowych,
- stanu dojazdów pożarowych,
- przygotowania obiektów i personelu do prowadzenia działań ratowniczych,
- instalacji wodociągowych przeciwpożarowych,
- urządzeń przeciwpożarowych.

W związku z powyższym Komendant Powiatowy PSP wydał 25 decyzji administracyjnych w celu dostosowania obiektów do obowiązujących przepisów ochrony przeciwpożarowej oraz 12 opinii w zakresie spełnienia wymogów obiektów do obowiązujących przepisów przeciwpożarowych.

### **Prewencja społeczna**

Przykładem lat wcześniejszych przeprowadzono akcje informacyjno-edukacyjne w ramach programów „Bezpieczne ferie”, „Bezpieczne wakacje” oraz „Kręci mnie bezpieczeństwo”, w których udział wzięło kilkaset osób. Podczas tych spotkań dzieci i młodzież informowane są między innymi o:

- prawidłowym powiadamianiu służb ratowniczych,
- prawidłowym zachowaniu się podczas pożaru, wypadku oraz podczas niebezpieczeństw spowodowanych warunkami atmosferycznymi (np. burza, wichury),
- bezpiecznym korzystaniu z akwenów latem i zimą,
- przeciwdziałaniu zagrożeniu zatrucia tlenkiem węgla i pomocy osobom narażonym na jego działanie,
- przeciwdziałaniu powstawaniu zagrożeń tj. bezpieczna zabawa w domu i na dworze.

Podczas części spotkań przeprowadzono również pokaz praktycznego użycia podręcznego sprzętu gaśniczego.

Corocznie funkcjonariusze KP PSP biorą udział w konkursach i spotkaniach organizowanych przez placówki szkolno-wychowawcze. Współorganizowany jest też turniej wiedzy pożarniczej i konkurs plastyczny na szczeblu powiatowym oraz turniej piłkarski dla młodzieżowych drużyn pożarniczych.

Tradycyjnie w miesiącu maju i czerwcu odwiedzana jest przez liczne grupy klas podstawowych i grup przedszkolnych strażnica JRG Choszczno. Podczas tych spotkań przekazywane są informacje dotyczące specyfiki pracy strażaków (sprzęt pożarniczy i służba w straży pożarnej). Podobne spotkania organizowane są w okresie wakacyjnym dla dzieci przebywających na koloniach i półkoloniach na terenie naszego powiatu. Funkcjonariusze prowadzą również spotkania w klasach szkół ponadgimnazjalnych z zakresu służby w Państwowej Straży Pożarnej.



#### IV. Działalność operacyjna.

Jednostki Ochotniczych Straży Pożarnych.

Teren powiatu pod względem ochrony przeciwpożarowej poza siłami Państwowej Straży Pożarnej zabezpieczany jest obecnie przez 20 jednostek Ochotniczych Straży Pożarnych, które spełniają wymagania stawiane jednostkom dysponowanym do akcji ratowniczo-gaśniczych – posiadają odpowiednio przeszkolonych strażaków oraz odpowiedni sprzęt pożarniczy, a także sprawne systemy alarmowania. W jednostkach tych działa 329 strażaków-ratowników, którzy mogą brać bezpośredni udział w działaniach ratowniczo-gaśniczych.

Jednostki OSP posiadają łącznie 30 pojazdów ratowniczo-gaśniczych, których średni wiek wynosi 25 lat oraz 5 samochodów specjalnych, których średni wiek to 17 lat.

Pomimo, że w 2017 r. jednostki OSP Krzęcin i OSP Pełczyce pozyskały nowe pojazdy to i tak ogólny stan samochodów ratowniczo-gaśniczych w powiecie wymaga poprawy. Szczególnie zła sytuacja występuje w gminie Recz, gdzie jednostki OSP dysponują trzema pojazdami - 29, 33 i 37 lat oraz w gminie Drawno – również trzy pojazdy 25, 29 i 36 lat. Stan tych pojazdów oraz kilkunastu innych w powiecie nie daje gwarancji podjęcia skutecznych działań ratowniczo-gaśniczych.

Kolejnym problemem jednostek OSP w powiecie jest zły stan remiz strażackich – wiele z nich nie spełnia wymogów bezpiecznego użytkowania. W 2017 roku w dużej mierze dzięki dotacjom finansowym przyznawanym przez Komendę Główną PSP, w 8 remizach rozpoczęły się remonty, które powinny być kontynuowane w kolejnych latach.

Sieć hydrantowa w powiecie.

Stan sieci hydrantowej w powiecie poza gminami Drawno i Krzęcin nadal jest niezadawalający. Należy dążyć do jak najszybszego usunięcia usterek hydrantów, których użycie w chwili obecnej jest niemożliwe. Brak sprawnego hydrantu w pobliżu obiektu, w którym wystąpi konieczność podjęcia działań gaśniczych może uniemożliwić prowadzenie skutecznych działań i prowadzić do tragicznych w skutkach następstw.

Liczba niesprawnych hydrantów w gminach: Choszczno - 108 niesprawnych na 511 istniejących, Recz – ok. 40 na 116, Pełczyce – 16 na 232, Bierzwnik – 7 na 221, Krzęcin – 1 na 127, Drawno – 0 na 177.

Poza tym Komendant Powiatowy PSP w Choszcznie rekomenduje następujące działania, które podniosą poziom bezpieczeństwa przeciwpożarowego w powiecie:

- podjęcie działań prewencyjnych mających na celu ograniczenie liczby podpałek przede wszystkim traw i nieużytków rolnych – w 2017 r. zanotowano 178 pożarów w wyniku podpałek. KP PSP na bieżąco przekazuje informacje w tym temacie do KP Policji;

- usunięcie drzew rosnących bezpośrednio przy jezdniach poza obszarami zabudowanymi - przeprowadzona przez KP PSP analiza miejsc występowania zdarzeń w transporcie drogowym wykazała, że na drogach, gdzie bezpośrednio przy jezdni rosną drzewa, liczba zdarzeń jest zdecydowanie większa, a skutki tych zdarzeń są poważniejsze.

opracował:  
Wydział operacyjny i kontrolno-rozpoznawczy  
KP PSP Choszczno

KOMENDANT POWIATOWY  
PAŃSTWOWEJ STRAŻY POŻARNEJ

Choszczno  
*M. Garbicz*

st. bryg. mgr inż. Marek Garbicz