

RAPORT

z wykonania
„Programu Ochrony Środowiska dla Powiatu
Choszczeńskiego na lata
2012-2015 z perspektywą na lata
2016-2019”

ZA LATA 2012 - 2013



Choszczno, październik 2014

Wykonawca opracowania:

Zarząd Powiatu w Choszcznie

Autorzy opracowania:

Starostwo Powiatowe w Choszcznie Wydział Ochrony Środowiska, Rolnictwa i Leśnictwa

- ✚ mgr inż. Alina Dachowska - kierownik Wydziału Ochrony Środowiska, Rolnictwa i Leśnictwa**
- ✚ mgr inż. Monika Szopińska - inspektor w Wydziale Ochrony Środowiska, Rolnictwa i Leśnictwa**
- ✚ Ryszard Dobrzaniecki - inspektor w Wydziale Ochrony Środowiska, Rolnictwa i Leśnictwa**
- ✚ mgr inż. Bożena Gibert - inspektor w Wydziale Ochrony Środowiska, Rolnictwa i Leśnictwa**

SPIS TREŚCI:

1. WPROWADZENIE	5
2. OCENA STANU ŚRODOWISKA W POWIECIE CHOSZCZEŃSKIM W LATACH 2012-2013	5
<u>2.1. Ochrona powierzchni ziemi</u>	5
<u>2.2. Ochrona wód</u>	6
2.2.1. Wody podziemne	6
2.2.2. Wody powierzchniowe	7
2.2.2.1. Stan czystości rzek	8
2.2.2.2. Stan czystości jezior	10
2.2.3. Jakość wody pitnej	11
<u>2.3. Jakość powietrza</u>	14
<u>2.4. Gospodarka odpadami</u>	17
2.4.1. Odpady inne niż komunalne	17
2.4.2. Odpady komunalne	19
<u>2.5. Przyroda ożywiona</u>	20
<u>2.6. Klimat akustyczny</u>	20
<u>2.7. Promieniowanie elektromagnetyczne</u>	21
<u>2.8. Kontrola przestrzegania przepisów</u>	21
3. REALIZACJA POSZCZEGÓLNYCH ZADAŃ ZAWARTYCH W „PROGRAMIE OCHRONY ŚRODOWISKA DLA POWIATU CHOSZCZEŃSKIEGO NA LATA 2012-2015 Z PERSPEKTYWĄ NA LATA 2016-2019”	25
3.1. Priorytet I. Jakość powietrza - potencjalne możliwości ograniczenia emisji gazowej do powietrza poprzez rozwój odnawialnych źródeł energii	25
3.2. Priorytet II. Wody powierzchniowe i podziemne - Jakość wód powierzchniowych i podziemnych, zagrożenia jakości wód	38
3.3. Priorytet III Stworzenie systemu gospodarki odpadami, zgodnie z zasadą zrównoważonego rozwoju, oraz planem gospodarki odpadami dla województwa zachodniopomorskiego	66
3.4. Priorytet IV. Zasoby przyrodnicze powiatu choszczeńskiego - prawne formy ochrony przyrody, lasy	79
3.5. Priorytet V. Turystyka	104
3.6. Priorytet VI. Klimat akustyczny	110
3.7. Priorytet VII. Pola elektromagnetyczne	113
3.8. Priorytet VIII. Zapobieganie poważnym awariom	113
3.9. Priorytet IX. Kopaliny	114
3.10. Priorytet X. Jakość gleb	115
3.11. Priorytet XI. Edukacja ekologiczna	117
4. MONITORING ZAŁOŻONYCH EFEKTÓW EKOLOGICZNYCH	121
5. PODSUMOWANIE	135

SPIS TABEL:

TABELA 1. Bilans zasobów kopalin występujących na terenie powiatu	5
TABELA 2. Zestawienie punktów pomiarowych i wyniki ocen jakości wód podziemnych badanych w ramach monitoringu krajowego na terenie powiatu choszczeńskiego w latach 2012-2013	7
TABELA 3. Zestawienie oceny stanu jednolitych części wód badanych w 2012 r. na terenie powiatu choszczeńskiego	9
TABELA 4. Ocena ekologiczna jeziora Pełcz Duży w 2012 r. - typ abiotyczny 2A	10
TABELA 5. Wynikowa ocena stanu jeziora Pełcz Duży w 2012 r.	10
TABELA 6. Ocena jakości dostarczonej wody wg. stanu na 2012 i 2013 r.	11
TABELA 7. Wynikowe klasy strefy zachodniopomorskiej dla poszczególnych zanieczyszczeń uzyskane w ocenie rocznej za rok 2012 i 2013, dokonanej z uwzględnieniem kryteriów ustanowionych w celu ochrony zdrowia	15
TABELA 8. Wynikowe klasy strefy zachodniopomorskiej dla poszczególnych zanieczyszczeń uzyskane w ocenie rocznej za rok 2012 i 2013, dokonanej z uwzględnieniem kryteriów ustanowionych w celu ochrony roślin	15
TABELA 9. Składowiska komunalne w powiecie choszczeńskim	19
TABELA 10. Wyniki pomiarów monitoringowych PEM wykonanych na terenie powiatu choszczeńskiego w latach 2012-2013	21
TABELA 11. Kontrole przeprowadzone przez WIOŚ Szczecin w latach 2012-2013	21

TABELA 12. Realizacja zadań wyszczególnionych w Priorytecie I	25
TABELA 13. Emisja zanieczyszczeń pyłowych w powiecie choszczeńskim (z zakładów szczególnie uciążliwych) w Mg/rok	38
TABELA 14. Emisja zanieczyszczeń gazowych w powiecie choszczeńskim (z zakładów szczególnie uciążliwych) w Mg/rok	38
TABELA 15. Ludność w powiecie choszczeńskim korzystająca z instalacji gazowej w (%) ogółem	38
TABELA 16. Odbiorcy gazu (gospodarstwa domowe)	38
TABELA 17. Realizacja zadań wyszczególnionych w Priorytecie II	39
TABELA 18. Długość czynnej sieci kanalizacyjnej (w km) w powiecie choszczeńskim.	62
TABELA 19. Ludność korzystająca z sieci kanalizacyjnej (osoby)	63
TABELA 20. Ludność powiatu choszczeńskiego korzystająca z oczyszczalni ścieków w % ogólnej liczby ludności	63
TABELA 21. Liczba oczyszczalni komunalnych i przemysłowych w szt.	64
TABELA 22. Ładunki zanieczyszczeń w ściekach komunalnych po oczyszczeniu (w kg/rok)	64
TABELA 23. Ścieki oczyszczane w ciągu roku (w dam ³)	65
TABELA 24. Pobór wody na potrzeby gospodarki narodowej i ludności (w dam ³)	65
TABELA 25. Woda dostarczona gospodarstwom domowym (w dam ³)	65
TABELA 26. Długość czynnej sieci rozdzielczej wodociągowej (w km)	66
TABELA 27. Ludność korzystająca z sieci wodociągowej w (%) ogółu ludności.	66
TABELA 28. Realizacja zadań wyszczególnionych w Priorytecie III	67
TABELA 29. Realizacja zadań wyszczególnionych w Priorytecie IV	79
TABELA 30. Obszary prawnie chronione (bez obszarów Natura 2000)	103
TABELA 31. Udział obszarów prawnie chronionych w powierzchni ogółem (%)	104
TABELA 32. Obszary Natura 2000 w powiecie choszczeńskim (w ha)	104
TABELA 33. Powierzchnia lasów w ha	104
TABELA 34. Realizacja zadań wyszczególnionych w Priorytecie V	104
TABELA 35. Realizacja zadań wyszczególnionych w Priorytecie VI	111
TABELA 36. Realizacja zadań wyszczególnionych w Priorytecie VII	113
TABELA 37. Realizacja zadań wyszczególnionych w Priorytecie VIII	114
TABELA 38. Realizacja zadań wyszczególnionych w Priorytecie IX	115
TABELA 39. Realizacja zadań wyszczególnionych w Priorytecie X	116
TABELA 40. Realizacja zadań wyszczególnionych w Priorytecie XI	117
TABELA 41. Koszty poniesione w latach 2012-2013 na realizację zadań wyszczególnionych w Programie Ochrony Środowiska - podsumowanie	119
TABELA 42. Wskaźniki środowiska wykorzystywane do oceny powiatowego i gminnych programów ochrony środowiska	121
SPIS WYKRESÓW/RYSUNKÓW:	
RYS.1. Lokalizacja stanowisk monitoringu JCW rzek w powiecie choszczeńskim	8
RYS.2. Stężenia średnioroczne dwutlenku azotu (NO ₂) w latach 2007-2013 z punkcie pomiarowym przy ul. Grunwaldzkiej	14
RYS.3. Stężenia średnioroczne dwutlenku siarki (SO ₂) w latach 2007-2013 z punkcie pomiarowym przy ul. Grunwaldzkiej	15
RYS.4. Stężenia średnioroczne benzo(a)pirenu w latach 2007-2013 z punkcie pomiarowym przy ul. Grunwaldzkiej	16
RYS.5. Rozkład średniorocznych stężeń benzo(a)pirenu na obszarze strefy zachodniopomorskiej w roku 2013 - na podstawie obliczeń modelowych	17
WYKRES 6. Gospodarowanie odpadami z sektora gospodarczego (z włączeniem odpadów komunalnych) w 2012 r.	18
WYKRES 7. Gospodarowanie odpadami z sektora gospodarczego (z włączeniem odpadów komunalnych) w 2013 r.	18
WYKRES 8. Procentowy udział gruntów prawnie chronionych w gminach powiatu choszczeńskiego	20
WYKRES 9. Długość czynnej sieci kanalizacyjnej (w km)	63
WYKRES 10. Ludność korzystająca z oczyszczalni ścieków w % ogólnej liczby ludności	63
WYKRES 11. Ładunki zanieczyszczeń w ściekach komunalnych po oczyszczeniu (w kg/rok)	64
WYKRES 12. Pobór wody na potrzeby gospodarki narodowej i ludności (w dam ³)	65
WYKRES 13. Długość czynnej sieci rozdzielczej wodociągowej (w km)	66

1. WPROWADZENIE

Raport z wykonania „Programu Ochrony Środowiska dla Powiatu Choszczeńskiego na lata 2012-2015 z perspektywą na lata 2016-2019” sporządzono w celu realizacji ustawowego obowiązku.

Zgodnie bowiem z art. 18 ust. 2 ustawy z dnia 27 kwietnia 2001 r. Prawo ochrony środowiska (Dz.U. z 2013 r. poz. 1232 ze zm.) z wykonania programów organ wykonawczy powiatu sporządza co 2 lata raporty, które przedstawia radzie powiatu.

Zgodnie z ust. 3 w/w artykułu, po przedstawieniu raportu radzie powiatu, jest on przekazywany przez organ wykonawczy powiatu do organu wykonawczego województwa. Ponadto opracowany raport starosta ma obowiązek udostępnić w Biuletynie Informacji Publicznej stosownie do przepisów art. 25 ust. 1 pkt. 7 ustawy z dnia 3 października 2008 r. o udostępnianiu informacji o środowisk i jego ochronie, udziale społeczeństwa w ochronie środowiska oraz o ocenach oddziaływania na środowisko (Dz.U. z 2013 poz. 1235 ze zm.).

„Program Ochrony Środowiska dla Powiatu Choszczeńskiego na lata 2012-2015 z perspektywą na lata 2016-2019” został przyjęty uchwałą Nr XVI/130/2012 Rady Powiatu w Choszcznie z dnia 25.09.2012 r. Niniejszy raport obejmuje lata 2012-2013 i jest pierwszym raportem z realizacji tego programu.

Ustawa *Prawo ochrony środowiska* nie określa wymagań dotyczących formy i struktury raportu z realizacji powiatowego programu ochrony środowiska. Zakres niezbędnych informacji przedstawionych w raporcie powinien odpowiadać treści przyjętego programu. W niniejszym raporcie opisano aktualny (za lata 2012-2013) stan środowiska w powiecie choszczeńskim, oraz wyszczególniono zadania i przedsięwzięcia, które były przewidziane do realizacji w latach 2012-2013.

Informacje niezbędne do sporządzenia niniejszego dokumentu pozyskano z ogólnodostępnych publikacji np. GUS czy WIOŚ. Ponadto opracowano ankiety, które zostały skierowane do podmiotów wskazanych w Programie jak właściwe do realizacji określonych zadań. Na bazie przesłanych ankiet określono jakie zadania były realizowane przez wypełniające je podmioty na terenie powiatu choszczeńskiego.

2. OCENA STANU ŚRODOWISKA W POWIECIE CHOSZCZEŃSKIM W LATACH 2012-2013

2.1. Ochrona powierzchni ziemi

Na terenie powiatu choszczeńskiego występują udokumentowane złoża kredy jeziornej, piasku i żwiru, torfów, surowców ilastych ceramiki budowlanej, oraz piasków do produkcji cegły wapienno-piaskowej. Starosta jako organ administracji geologicznej w 2012 r. wydał jedną koncesję na poszukiwanie i rozpoznawanie złóż kruszywa naturalnego „Pełczyce-Południe” dla Kopalni Surowców Mineralnych „Stężyca” w Kłodawie. W/w koncesja została wygaszona, gdyż nie rozpoczęto w/w działalności w wymaganym terminie. W 2012 r. dokonano również dwóch wizji lokalnych miejsc nielegalnego poboru kopalni. Obie sprawy zostały zgłoszone policji.

Stopień rozpoznania i stan zagospodarowania poszczególnych złóż (stan na 31.XII.2012 r. oraz 31.XII.2013 r.) przedstawiono w tabeli nr 1.

TABELA 1. BILANS ZASOBÓW KOPALIN WYSTĘPUJĄCYCH NA TERENIE POWIATU CHOSZCZEŃSKIEGO

Nazwa złoża	Stan zagospodarowania złoża		Zasoby				Wydobycie (tyś. m ³ /rok)	
	2012	2013	Geologiczne bilansowe		Przemysłowe		2012	2013
			2012	2013	2012	2013		
Kreda jeziorna (tys.ton)								
Suliszewo	Z	Z	1876,67	1876,67	-	-	-	-
Kraśnik - Recz	P	P	1804,80	1804,80	-	-	-	-
Piaski i żwiry (tys.ton)								
Chrapowo	Z	Z	557	557	-	-	-	-
Niemieńsko	R	R	40	40	-	-	-	-
Pełczyce I*	R	R	515	515	515	515	-	-
Pławno*	Z	Z	800	800	-	-	-	-
Pławno I	R	R	650	650	-	-	-	-
Recz*	Z	Z	271	271	-	-	-	-
Stary Klukom I	n.d.	E	n.d.	108	n.d.	-	n.d.	10
Piaski do produkcji cegły wapienno - piaskowej (tyś.m³)								
Kiełpino - Suliszewo	R	R	9729,00	9729,00	-	-	-	-
Złoża surowców ilastych ceramiki budowlanej (tyś.m³)								

Objezierze	Z	Z	766	766	-	-	-	-
Torfy (tys.ton)								
Kraśnik - Recz	P	P	1021,4	1021,4	-	-	-	-

Źródło: „Bilans zasobów kopalin i wód podziemnych w Polsce według stanu na 31.XII.2013 r.”, „Bilans zasobów kopalin i wód podziemnych w Polsce według stanu na 31.XII.2012 r.” - Państwowy Instytut Geologiczny

* - złoża zawierające piasek ze żwirem

Skróty literowe stanu zagospodarowania zasób w wykazach złóż oznaczają:

P - złoża o zasobach rozpoznanych wstępnie (kategorii C₂)

R - złoża o zasobach rozpoznanych szczegółowo (w kategorii A+B+C)

Z - złoża, z którego wydobywanie zostało zaniechane.

E - złoża eksploatowane

Starosta prowadzi rejestr gruntów zdewastowanych i zdegradowanych wymagających rekultywacji i zagospodarowania. Według w/w rejestru na terenie powiatu choszczeńskiego w 2012 r. gruntów wymagających rekultywacji było 7,03 ha, zaś w 2013 r. 5,93 ha. W 2013 r. łącznie wykreślono z rejestru gruntów zdewastowanych i zdegradowanych podlegających rekultywacji i zagospodarowaniu 1,10 ha.

2.2. Ochrona wód

2.2.1. Wody podziemne

Badania i ocena stanu chemicznego wód podziemnych wykonywane są w ramach Państwowego Monitoringu Środowiska. Badania prowadzone są w jednolitych częściach wód podziemnych (JCWPd), w tym w częściach uznanych za zagrożone nieosiągnięciem dobrego stanu do roku 2015 (RDW), ze szczególnym uwzględnieniem obszarów narażonych na zanieczyszczenia związkami azotu pochodzenia rolniczego (OSN). Badania prowadzone są w ramach monitoringu diagnostycznego i operacyjnego. Monitoring diagnostyczny prowadzony jest raz na 3 lata i dotyczy wszystkich JCWPd wydzielonych na terenie całego kraju. Monitoring operacyjny prowadzony jest co roku, z wyłączeniem roku kiedy prowadzony jest monitoring diagnostyczny, i obejmuje JCWPd o statusie wód zagrożonych nieosiągnięciem dobrego stanu chemicznego i/lub ilościowego wód podziemnych, ze szczególnym uwzględnieniem obszarów OSN.

W granicach powiatu choszczeńskiego znajdują się cztery JCWPd o numerach: 7, 25, 27 i 36, które objęte są badaniami w ramach monitoringu diagnostycznego. Obszar JCWPd nr 25, w granicach którego wyznaczony został obszar OSN w zlewni rzeki Płoni objęty został dodatkowo monitoringiem operacyjnym. Ponadto w obszarze OSN w zlewni rzeki Płoni prowadzone są badania wód podziemnych na poziomie regionalnym. Badania wykonywane są przez WIOŚ w Szczecinie i dotyczą monitorowania zmian stopnia zanieczyszczenia wód podziemnych związkami azotu. Na terenie powiatu choszczeńskiego taki monitoring regionalny (w obszarze OSN) nie jest wykonywany (brak punktów pomiarowych WIOŚ).

W 2012 r. monitoring wód podziemnych prowadzony był zgodnie z rozporządzeniem Ministra Środowiska z dnia 15 listopada 2011 r. w **sprawie form i sposobu prowadzenia monitoringu jednolitych części wód powierzchniowych i podziemnych** (Dz.U. Nr 258 poz. 1550). Badania wód na poziomie krajowym w ramach monitoringu operacyjnego wykonane były w 2012 r. w dwóch punktach pomiarowych w miejscowości: Wardyń (punkt 298) i Łasko (punkt nr 1161), zaś w 2013 r. w jednym punkcie pomiarowym w m. Wardyń (punkt 298). Ocena jakości wód podziemnych wykonana została przez PIG-PIB w oparciu o rozporządzenie Ministra Środowiska z dnia 23 lipca 2008 r. w **sprawie kryteriów i sposobu oceny stanu wód podziemnych** (Dz.U. Nr 143 poz. 896). Zgodnie z tym rozporządzeniem: klasa I - wody bardzo dobrej jakości, klasa II - wody dobrej jakości, klasa III - wody zadawalającej jakości, IV- wody niezadawalającej jakości, klasa V - wody złej jakości. Klasy jakości wód I, II, III oznaczają ich dobry stan chemiczny, zaś klasy IV i V oznaczają stan chemiczny słaby.

Również WIOŚ w Szczecinie wykonał ocenę wyników badań w oparciu o rozporządzenie Ministra Środowiska z dnia 23 grudnia 2002 r. w **sprawie kryteriów wyznaczania wód wrażliwych na zanieczyszczenie związkami azotu ze źródeł rolniczych** (Dz.U. Nr 241 poz. 2093), oraz rozporządzenie Ministra Zdrowia z dnia 29 marca 2007 r. w **sprawie jakości wody przeznaczonej do spożycia** (DZ. U. Nr 61 poz. 417). Wyniki przeprowadzonych w latach ocen zestawiono w tabeli nr 2.

TABELA 2. ZESTAWIENIE PUNKTÓW POMIAROWYCH I WYNIKI OCEN JAKOŚCI WÓD PODZIEMNYCH BADANYCH W RAMACH MONITORINGU KRAJOWEGO NA TERENIE POWIATU CHOSZCZEŃSKIEGO W LATACH 2012-2013.

Nr punktu PI-G-PIB	Nazwa punktu	Miejscowość	Lokalizacja punktu		Numer JCWPd ⁽¹⁾	Stratygrafia	Głębokość do stropu warstwy wodonośnej (m)	Typ wód ⁽²⁾	Charakter punktu ⁽³⁾	Typ ośrodka ⁽⁴⁾	Klasa jakości wody ⁽⁵⁾						Ocena stanu chemicznego wód	Wskaźniki determinujące jakości wód			Wskaźniki przekraczające normy dla wód przeznaczonych do spożycia przez ludzi ⁽⁶⁾	Zawartość azotanów (mg/m ³)
			PUWGX	PUWGY							2007	2008	2009	2010	2011	2012		2013	w klasie III	w klasie IV		
2012 r. i 2013 r.																						
298	Choszczno - Wardyń	Wardyń	264342,8794	595087,0925	7	Q	22	W	N	I	III			III		III	III	DOBRY	O ₂ , Fe		Fe Mn	0,05
2012 r.																						
1161	Łasko	Łasko	284214,0100	583583,1504	27	Q	58,5	W	N	I			III		III			DOBRY	O ₂ , Fe		Fe Mn	0,05

Źródło: „Informacja o stanie środowiska w powiecie choszczeńskim w 2012 roku” oraz „Informacja o stanie środowiska w powiecie choszczeńskim w 2013 roku” - WIOŚ Szczecin.

- 1) numer jednolitej części wód podziemnych (JCWPd) na obszarze której znajduje się punkt badawczy;
- 2) typ wód: W - wody wstępne, G - wody gruntowe;
- 3) charakter punktu: SW - wody o swobodnym zwierciadle wody, N - wody o napiętym zwierciadle wody;
- 4) typ ośrodka: 1 - warstwa porowa, 2 - warstwa porowo-szczelinowa, 3 - warstwa szczelinowo-krasowa;
- 5) w 2007 r. - ocena według rozporządzenia Ministra Środowiska z dnia 11 lutego 2004 r. w sprawie klasyfikacji dla prezentowania stanu wód powierzchniowych i podziemnych, sposobu prowadzenia monitoringu oraz sposobu interpretacji wyników i prezentacji stanu tych wód (Dz.U. Nr 32 poz. 284); w latach 2008-2013 ocena według rozporządzenia Ministra Środowiska z dnia 23 lipca 2008 r. w sprawie kryteriów i sposobu oceny stanu wód podziemnych (Dz.U. Nr 143 poz. 896);
- 6) ocena według rozporządzenia Ministra Zdrowia z dnia 29 marca 2007 r. w sprawie jakości wody przeznaczonej do spożycia przez ludzi (Dz.U. Nr 61 poz. 417 z późn.zm) oraz rozporządzenia Ministra Zdrowia z dnia 2010 r. zmieniającego rozporządzenie w sprawie jakości wody przeznaczonej do spożycia przez ludzi (Dz.U. Nr 72 poz. 466).

Zarówno w 2012 r. jak i 2013 r. we wszystkich badanych punktach stwierdzono występowanie wód III klasy (wody zadawalającej jakości) reprezentujące dobry stan chemiczny. Przyczyną obniżenia jakości wody były podwyższone stężenie żelaza i niskie tlenu rozpuszczonego. W punktach nie stwierdzono zanieczyszczenia wód azotanami (stężenie azotanów > 50 mgNO₃/l) i zagrożenia takimi zanieczyszczeniami (stężenie azotanów od 40 do 50 mgNO₃/l). Stężenie azotanów kształtowało się na niskim poziomie - w obu badanych latach - poniżej 10 mgNO₃/l i odpowiadało I klasie (wody bardzo dobrej jakości).

W ramach monitoringu regionalnego wód podziemnych WIOŚ w Szczecinie wykonuje także badania na terenach wokół mogilników, które zlikwidowane zostały na terenie województwa zachodniopomorskiego w latach 2010-2011 r. Na terenie powiatu choszczeńskiego takim badaniem objęty zostanie zlikwidowany mogilnik w m. Pomień gmina Recz (w 2014 r.).

2.2.2. Wody powierzchniowe

Dyrektywa Parlamentu Europejskiego i Rady nr 2000/60/WE z dnia 23 października 2000 r. ustanawiająca ramy wspólnotowego działania w dziedzinie polityki wodnej (RDW), która jest podstawowym aktem prawnym dotyczącym wód w Unii Europejskiej zmieniała podejście do systemu zarządzania wodami, w tym do badań i oceny ich jakości.

Zgodnie z RDW podstawową jednostką gospodarowania wodami stanowią tzw. **jednolite części wód** (JCW) - oddzielne i znaczące elementy wód powierzchniowych tj. jezioro, zbiornik, strumień, rzeka, część strumienia, rzeki lub kanału, wody przejściowe lub pas wód przybrzeżnych. Wyróżnia się naturalne i silnie zmienione lub sztuczne części wód.

Badania wód realizowane są w oparciu o wieloletnie programy monitoringu środowiska dla województwa zachodniopomorskiego. Ocenę jakości wód powierzchniowych reguluje rozporządzenie Ministra Środowiska z dnia 8 listopada 2011 r. w **sprawie sposobu klasyfikacji stanu jednolitych części wód powierzchniowych oraz środowiskowych norm jakości dla substancji priorytetowych** (Dz.U. Nr 257 poz. 1545) oraz wytyczne Głównego Inspektora Ochrony Środowiska. Rozporządzenie wymaga dokonania oceny stanu/potencjału ekologicznego, elementów fizykochemicznych, stanu chemicznego i stanu jakości wód. Stan ekologiczny wyznacza się z jednolitych częściach wód w ciekach naturalnych, zaś potencjał ekologiczny w sztucznych i silnie zmienionych jednolitych częściach wód.

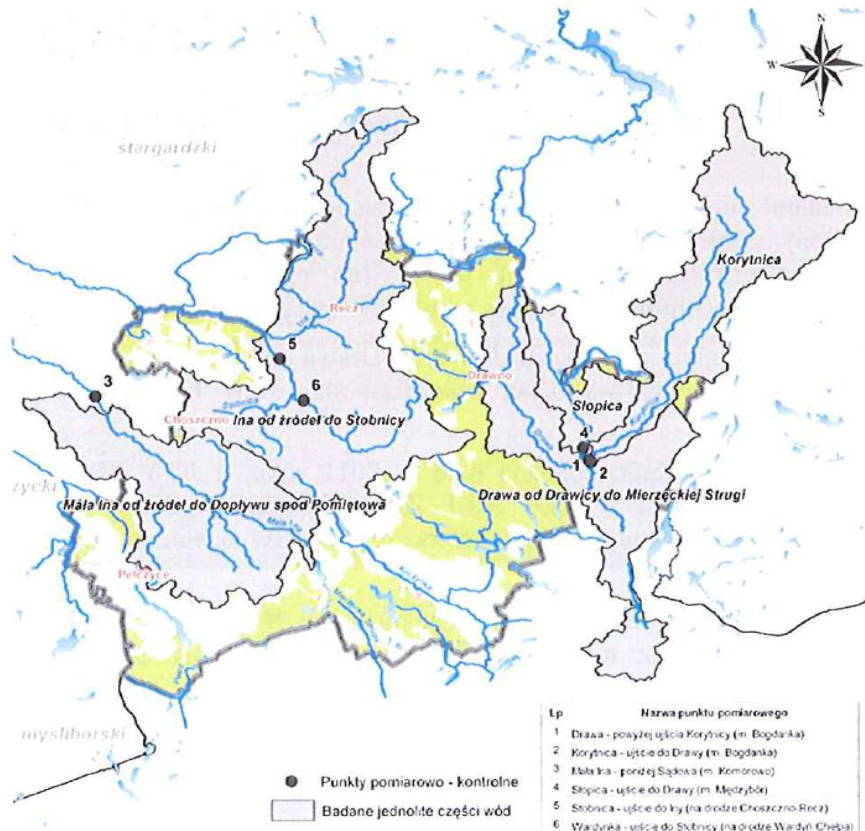
2.2.2.1. Stan czystości rzek

Badania rzek prowadzone były w 2012 r. w ramach „Programu Państwowego Monitoringu Środowiska Województwa Zachodniopomorskiego na lata 2010-2012”. W 2013 r. WIOŚ w Szczecinie nie prowadził badań monitoringowych rzek.

W trzyletnim okresie trwania w/w programu badaniami objęto 112 jednolitych części wód rzecznych, z czego 5 JCW znajduje się na terenie powiatu choszczeńskiego. Dwie z nich tj. JCW Ina od źródeł do Stobnicy oraz JCW Mała Ina od źródeł do Dopływu spod Pomietowa wyznaczono jako silnie zmienione. Pozostałe trzy tj. JCW Drawa od Drawicy do Mierzęckiej Strugi, JCW Korytnica oraz JCW Słopica jako naturalne.

Lokalizację stanowisk monitoringu JCW rzek w powiecie choszczeńskim przedstawiono na poniższym rysunku nr 1.

RYS 1. LOKALIZACJA STANOWISK MONITORINU JCW RZEK W POWIECIE CHOSZCZEŃSKIM



Źródło: WIOŚ w Szczecinie - Informacja o stanie środowiska powiecie choszczeńskim w 2013 r.

W 2012 r. w powiecie choszczeńskim realizowano monitoring 3 JCW tj. JCW Drawa od Drawicy do Mierzęckiej Strugi, JCW Korytnica i JCW Słopica. Badane JCW, jak wspomniano powyżej, należą do wód naturalnych, w związku z czym oceniono stan ekologiczny JCW (na podstawie elementów biologicznych, hydromorfologicznych i fizykochemicznych).

Stan elementów biologicznych w JCW Korytnica i Drawa od Drawicy do Mierzęckiej Strugi oceniano w oparciu o cztery grupy organizmów: fitobentosu, makrofitów, makrozoobentosu oraz ichtiofauny, zaś w JCW Słopica badano makrozoobentosu oraz ichtiofaunę. Jakość badanych elementów biologicznych klasyfikuje wody

Drawy na odcinku Drawicy do Mierzęckiej Strugi do klasy II (dobry stan ekologiczny), wody Słopicy do klasy III (umiarkowany stan ekologiczny), zaś Korytnicę do klasy IV (słaby stan ekologiczny). W zaliczeniu badanych JCW do stanu poniżej dobrego decydowała ocena ichtiofauny, a w JCW Korytnica dodatkowo także ocena makrofitów. Elementem hydromorfologicznym dla wszystkich badanych JCW przypisano I klasę czyli bardzo dobry stan ekologiczny.

Jakość oznaczanych elementów fizykochemicznych w JCW Korytnica spełniała wymagania określone dla dobrego stanu wód - II klasa, w pozostałych dwóch JCW spełniała wymagania dla stanu bardzo dobrego - I klasa. Ponadto w wodach Korytnicy i Drawy zbadano także elementy fizykochemiczne - specyficzne zanieczyszczenia syntetyczne i niesyntetyczne. Ich stan oceniono na bardzo dobry.

W rezultacie na podstawie badanych elementów biologicznych, hydromorfologicznych i fizykochemicznych **stan ekologiczny** JCW Drawa od Drawicy do Mierzęckiej Strugi oceniono na **dobry**, stan ekologiczny JCW Słopica oceniono jako **umiarkowany**, zaś stan JCW Korytnica jako **słaby**. Ponadto wody Korytnicy nie spełniały też wymagań dla obszarów chronionych wrażliwych na eutrofizację wywołaną zanieczyszczeniami pochodzącymi ze źródeł komunalnych.

W omawianych JCW nie prowadzono badań substancji będących podstawą oceny stanu chemicznego. Zgodnie z zasadami oceny, w przypadku kiedy brak jest klasyfikacji jednego z elementów składowych oceny stanu wód, ocenę można wykonać jedynie wówczas, gdy element klasyfikowany osiągnął stan niższy niż dobry lub nie zostały spełnione dodatkowe wymagania dla obszarów chronionych (stan takiej JCW przyjmuje się jako zły). Z powyższych reguł wynika, że w przypadku JCW Drawa od Drawicy do Mierzęckiej Strugi oceny stanu JCW nie można wykonać. Stan JCW Korytnica i Słopica oceniono jako zły. Wyniki oceny badanych w 2012 r. JCW zestawiono w poniższej tabeli nr 3.

TABELA 3. ZESTAWIENIE OCENY STANU JEDNOLITYCH CZĘŚCI WÓD BADANYCH W 2012 R. NA TERENIE POWIATU CHOSZCZEŃSKIEGO

Nazwa JCW	Typ abiotyczny	Silnie zmieniona lub sztuczna jcw (T/N)	Klasa elementów biologicznych	Klasa elementów hydromorfologicznych	Klasa elementów fizykochemicznych	Specyficzne zanieczyszczenia syntetyczne i niesyntetyczne	STAN/ POTENCJAŁ EKOLOGICZNY	STAN CHEMICZNY	Ocena spełnienia wymagań dla obszarów chronionych	STAN JCW
Drawa od Drawicy do Mierzęckiej Strugi	20	N	II	I	I	I	DOBRY	NIE BADANO	T	BRAK OCENY
Korytnica	18	N	IV	I	II	I	SŁABY	NIE BADANO	N	ZŁY
Słopica	18	N	III	I	I		UMIARKOWANY	NIE BADANO	T	ZŁY

Źródło: Informacja o stanie środowiska w powiecie choszczeńskim w 2012 r. - WIOŚ Szczecin.

Objaśnienia:

Klasa elementów biologicznych		
Stan ekologiczny		Potencjał ekologiczny
I	Stan bdb./potencjał maks.	I
II	Stan db./potencjał maks.	II
III	Stan /potencjał umiarkowany	III
IV	Stan /potencjał słaby	IV
V	Stan /potencjał zły	V
Klasa elementów hydromorfologicznych		
Stan ekologiczny		Potencjał ekologiczny
I	Stan bdb./potencjał maks.	I
	potencjał db	II

Klasa elementów biologicznych		
Stan ekologiczny		Potencjał ekologiczny
I	Stan bdb./potencjał maks.	I
II	Stan db./potencjał maks.	II
PSD	Poniżej stanu /potencjału dobrego	PSD

N - nie są spełnione wymagania dla obszaru chronionego
T - spełnione wymagania dla obszaru chronionego

Stan chemiczny	
Stan ekologiczny	Potencjał ekologiczny
DOBRY	stan dobry
PSD _{sr}	przekroczone stężenia średnioroczne
PSD _{max}	przekroczone stężenia maksymalne
PSD	przekroczone stężenia średnioroczne i maksymalne
Stan	
DOBRY	stan dobry
ZŁY	stan zły

2.2.2.2. Stan czystości jezior

W 2012 r. WIOŚ w Szczecinie prowadził badania monitoringowe jeziora Pełcz Duży. W/w jezioro zostało objęte monitoringiem diagnostycznym. W 2013 r. WIOŚ nie prowadził badań monitoringowych jezior leżących w powiecie choszczeńskim.

Na podstawie przeprowadzonych badań jezioro Pełcz Duży zostało zaliczone do umiarkowanego stanu ekologicznego (III klasa). O wyniku tej oceny zdecydowały wskaźniki fizykochemiczne - przezroczystość oraz nasycenie hypolimnionu tlenem. Pozostałe wskaźniki fizykochemiczne oraz stężenia badanych substancji zanieczyszczających syntetycznych i niesyntetycznych spełniały wartości graniczne dla II klasy.

Wody jeziora Pełcz zostały objęte także badaniami stanu chemicznego. Stwierdzono przekroczenie wartości normatywnej dla sumy dwóch węglowodorów z grupy WWA tj. bezno(g,h,i)teryleny i indeno(1,2,3-cd)pirenu (poniżej stanu dobrego). Pozostałe z 43 ocenianych wskaźników spełniały określone dla nich środowiskowe normy jakości. Wiarygodność przeprowadzonej oceny stanu chemicznego była wysoka, gdyż występowanie substancji priorytetowych badano z częstotliwością 12 razy w roku. Punkt pomiarowy badań zlokalizowano w plosie południowym, nad którym położona jest wieś Krzynki. Przyczyną zanieczyszczenia WWA są procesy spalania. Wskazana jest kontrola sposobu ogrzewania domów w m. Krzynka. Ocena ekologiczna stanu jeziora Pełcz oraz ocena wynikowa została przedstawiona w poniżej tabeli nr 4 i 5.

TABELA NR 4. OCENA EKOLOGICZNA JEZIORA PEŁCZ DUŻY W 2012 R. - TYP ABIOTYCZY 2A.

ZAKRES BADAŃ	BADANY ELEMENT	INDEKSY BIOLOGICZNE	OCENA	
BADANIA BIOLOGICZNE	Fitoplankton	PMPL*=1,35	II KLASA	
	Makrofity	ESMI = 0,608	I KLASA	
	Fitobentos okrzemkowy	IOJ = 0,812	I KLASA	
OCENA BIOLOGICZNA			II KLASA	
BADANIA FIZYKOCHEMICZNE	Wskaźniki wspierające badania biologiczne		<i>wartości średnie</i>	
			Widzialność krążka Secchiego**	2,3 m
			Przewodność elektrolityczna	378 µS/cm
			Koncentracja azotu ogólnego	1,49 mg N/l
			Koncentracja fosforu ogólnego	0,044 mg P/l
	Nasycenie tlenem hypolimnionu**	2,2%		
Specyficzne zanieczyszczenia syntetyczne i niesyntetyczne	A, As, Ba, B, Cr, Z, Cu, indeks fenolowy, indeks olejowy, cyjanki wolne	STAN DOBRY		
OCENA WSKAŹNIKÓW FIZYKOCHEMICZNYCH			PSD PONIŻEJ STANU DOBREGO	
STAN EKOLOGICZNY			UMIARKOWANY III KLASA	

Źródło: Informacja o stanie środowiska w powiecie choszczeńskim w 2012 r. - WIOŚ Szczecin.

Objaśnienia:

*PMPL - indeks fitoplanktonowy (wskaźnik integruje wyniki koncentracji chlorofilu „a”, biomasy ogólnej fitoplanktonu oraz biomasy sinic).

** wartości graniczne: średnia widzialność krążka Secchiego .2,5 m, średnie natlenienie hypolimnionu >10%.

TABELA NR 5. WYNIKOWA OCENA STANU JEZIORA PEŁCZ DUŻY W 2012 R.

OCENA STANU JEDNOLITYCH CZĘŚCI WÓD		
Pełcz LW 11 081	Klasyfikacja	Stan JCW
Stan ekologiczny	UMIARKOWANY	ZŁY
Stan chemiczny	PSD poniżej stanu dobrego	

Źródło: Informacja o stanie środowiska w powiecie choszczeńskim w 2012 r. - WIOŚ Szczecin.

W 2012 i 2013 r. po nowelizacji ustawy *Prawo wodne* żadna rada gminy nie wyznaczyła w drodze uchwały kąpielisk. Wyznaczone zostały (w obu latach) 3 miejsca wykorzystywane do kąpieli tj. w gminie Choszczno: jezioro Klukom, oraz w gminie Drawo: jezioro Adamowo i Dominikowo Duże. Poboru próbek dokonano: przed sezonem - w 2012 r. - 28.05.2012 r., w 2013 r. - 17.06.2013 r., oraz w sezonie - w 2012 r. - 16.07.2012 r., zaś w 2013 r. - 29.07.2013 r. Zleczone przez organizatorów tych miejsc badania jakości wody wykazały, że w miejscach wyznaczonych do kąpieli woda odpowiadała wymaganiom określonym w Rozporządzeniu Ministra Zdrowia z dnia 08.04.2011 r. w sprawie prowadzenia nadzoru nad jakością wody w kąpieliskach i miejscu wykorzystywanym do kąpieli (Dz.U. Nr 86 poz. 478) i była zdatna do kąpieli.

2.2.3. Jakość wody pitnej

Oceny jakości dostarczonej wody pitnej w latach 2012-2013 dokonywał Państwowy Powiatowy Inspektor Sanitarny w Choszcznie. Zestawienie zawierające w/w ocenę przedstawiono w tabeli nr 6.

TABELA NR 6. OCENA JAKOŚCI DOSTARCZANEJ WODY WG STANU NA 2012 I 2013 R.

L.p.	Nazwa wodociągu	Liczba ludności zaopatrwanej (w tys.)		Jakość wody		Przekroczenia wartości dopuszczalnych		Prowadzone postępowanie administracyjne	
		2012	2013	2012	2013	2012	2013	2012	2013
GMINA CHOSZCZNO									
Wielkość produkcji wody 1.000 - 10.000 m³/dobę									
1.	Choszczno	17,040	17,040	przydatna do spożycia	przydatna do spożycia	nie stwierdzono	nie stwierdzono	nie dotyczy	nie dotyczy
Wielkość produkcji wody <100 m³/dobę									
2.	Radaczewo	0,670	0,670	przydatna do spożycia	przydatna do spożycia	nie stwierdzono	nie stwierdzono	nie dotyczy	nie dotyczy
3.	Piasecznik	0,430	0,430	przydatna do spożycia	przydatna do spożycia	nie stwierdzono	nie stwierdzono	nie dotyczy	nie dotyczy
4.	Wardyn	0,490	0,490	przydatna do spożycia	przydatna do spożycia	nie stwierdzono	nie stwierdzono	nie dotyczy	nie dotyczy
5.	Korytowo	0,480	0,480	przydatna do spożycia	przydatna do spożycia	nie stwierdzono	nie stwierdzono	nie dotyczy	nie dotyczy
6.	Raduń	0,260	0,260	przydatna do spożycia	przydatna do spożycia	nie stwierdzono	nie stwierdzono	nie dotyczy	nie dotyczy
7.	Rzeczeki	0,060	0,060	przydatna do spożycia	przydatna do spożycia	nie stwierdzono	nie stwierdzono	nie dotyczy	nie dotyczy
8.	Suliszewo	0,390	0,390	przydatna do spożycia	przydatna do spożycia	nie stwierdzono	nie stwierdzono	nie dotyczy	nie dotyczy
9.	Kołki	0,370	0,370	przydatna do spożycia	przydatna do spożycia	nie stwierdzono	nie stwierdzono	nie dotyczy	nie dotyczy
10.	Krzowiec	0,120	0,120	przydatna do spożycia	przydatna do spożycia	nie stwierdzono	nie stwierdzono	nie dotyczy	nie dotyczy
11.	Gleźno	0,130	0,130	przydatna do spożycia	przydatna do spożycia	nie stwierdzono	nie stwierdzono	nie dotyczy	nie dotyczy
12.	Zamęcin	0,500	0,500	przydatna do spożycia	przydatna do spożycia	nie stwierdzono	nie stwierdzono	nie dotyczy	nie dotyczy
13.	Zwierzyń	0,290	0,290	przydatna do spożycia	przydatna do spożycia	nie stwierdzono	nie stwierdzono	nie dotyczy	nie dotyczy
14.	Stary Klukom	0,310	0,310	przydatna do spożycia	przydatna do spożycia	nie stwierdzono	nie stwierdzono	nie dotyczy	nie dotyczy
15.	Rzecko	0,450	0,450	przydatna do spożycia	warunkowo przydatna do spożycia	nie stwierdzono	Mętność, mangan, żelazo	nie dotyczy	Postępowanie administracyjne (termin wykonania do dnia 31.03.2014 r.)
GMINA RE CZ									
Wielkość produkcji wody 100 - 1.000 m³/dobę									
1.	Recz	2,950	2,950	przydatna do spożycia	przydatna do spożycia	nie stwierdzono	nie stwierdzono	nie dotyczy	nie dotyczy
Wielkość produkcji wody <100 m³/dobę									

2.	Pomień	0,330	0,330	przydatna do spożycia	przydatna do spożycia	nie stwierdzono	nie stwierdzono	nie dotyczy	nie dotyczy
3.	Pamięcin	0,300	0,300	przydatna do spożycia	przydatna do spożycia	nie stwierdzono	nie stwierdzono	nie dotyczy	nie dotyczy
4.	Sicko	0,180	0,180	przydatna do spożycia	przydatna do spożycia	nie stwierdzono	nie stwierdzono	nie dotyczy	nie dotyczy
5.	Sokoliniec	0,390	0,390	przydatna do spożycia	przydatna do spożycia	nie stwierdzono	nie stwierdzono	nie dotyczy	nie dotyczy
6.	Słutowo	0,070	0,070	przydatna do spożycia	przydatna do spożycia	nie stwierdzono	nie stwierdzono	nie dotyczy	nie dotyczy
7.	Sulibórz	0,160	0,160	przydatna do spożycia	przydatna do spożycia	nie stwierdzono	nie stwierdzono	nie dotyczy	nie dotyczy
8.	Rybaki	0,270	0,270	przydatna do spożycia	przydatna do spożycia	nie stwierdzono	nie stwierdzono	nie dotyczy	nie dotyczy
9.	Grabowiec	0,110	0,110	przydatna do spożycia	przydatna do spożycia	nie stwierdzono	nie stwierdzono	nie dotyczy	nie dotyczy
10.	Nętkowo	0,420	0,420	przydatna do spożycia	przydatna do spożycia	nie stwierdzono	nie stwierdzono	nie dotyczy	nie dotyczy
11.	Lubieniów	0,420	0,420	przydatna do spożycia	przydatna do spożycia	nie stwierdzono	nie stwierdzono	nie dotyczy	nie dotyczy
GMINA KRZĘCIN									
Wielkość produkcji wody <100 m³/dobę									
1.	Krzęcin	0,760	0,760	przydatna do spożycia	przydatna do spożycia	nie stwierdzono	nie stwierdzono	nie dotyczy	nie dotyczy
2.	Żeńsko	0,320	0,320	przydatna do spożycia	przydatna do spożycia	nie stwierdzono	nie stwierdzono	nie dotyczy	nie dotyczy
3.	Granowo	0,580	0,580	przydatna do spożycia	przydatna do spożycia	nie stwierdzono	nie stwierdzono	nie dotyczy	nie dotyczy
4.	Chłopowo	0,450	0,450	przydatna do spożycia	przydatna do spożycia	nie stwierdzono	nie stwierdzono	nie dotyczy	nie dotyczy
5.	Objezierze	0,500	0,500	przydatna do spożycia	przydatna do spożycia	nie stwierdzono	nie stwierdzono	nie dotyczy	nie dotyczy
6.	Mielęcın	0,360	0,360	przydatna do spożycia	warunkowo przydatna do spożycia	nie stwierdzono	Mangan	nie dotyczy	Postępowanie administracyjne (termin wykonania do dnia 31.01.2014 r.)
7.	Przybysław	0,240	0,240	przydatna do spożycia	przydatna do spożycia	nie stwierdzono	nie stwierdzono	nie dotyczy	nie dotyczy
8.	Rakowo	0,290	0,290	przydatna do spożycia	przydatna do spożycia	nie stwierdzono	nie stwierdzono	nie dotyczy	nie dotyczy
9.	Kaszewo	0,270	0,270	przydatna do spożycia	przydatna do spożycia	nie stwierdzono	nie stwierdzono	nie dotyczy	nie dotyczy
GMINA PEŁCZYCE									
Wielkość produkcji wody 1.100 - 1.000 m³/dobę									
1.	Pełczyce	4,520	4,520	przydatna do spożycia	przydatna do spożycia	nie stwierdzono	nie stwierdzono	nie dotyczy	nie dotyczy
2.	Przekolno	1,520	1,520	przydatna do spożycia	przydatna do spożycia	nie stwierdzono	nie stwierdzono	nie dotyczy	nie dotyczy
3.	Lubiana Bażanty	2,030	2,030	przydatna do spożycia	przydatna do spożycia	nie stwierdzono	nie stwierdzono	nie dotyczy	nie dotyczy
GMINA BIERZWNİK									
Wielkość produkcji wody 100 - 1.000 m³/dobę									

1.	Bierzwnik	1,460	1,460	warunkowo dopuszczona do spożycia	Przydatna do spożycia	Mętność, Jon amonowy, Mangan, Żelazo	Nie stwierdzono	Nie dotyczy	Nie dotyczy
Wielkość produkcji wody <100 m³/dobę									
2.	Breń	0,710	0,710	przydatna do spożycia	przydatna do spożycia	nie stwierdzono	nie stwierdzono	nie dotyczy	nie dotyczy
3.	Kolsk	0,360	0,360	przydatna do spożycia	przydatna do spożycia	nie stwierdzono	nie stwierdzono	nie dotyczy	nie dotyczy
4.	Klasztorne	0,550	0,550	przydatna do spożycia	przydatna do spożycia	nie stwierdzono	nie stwierdzono	nie dotyczy	nie dotyczy
5.	Łasko	0,540	0,540	przydatna do spożycia	przydatna do spożycia	nie stwierdzono	nie stwierdzono	nie dotyczy	nie dotyczy
6.	Pławno	0,480	0,480	przydatna do spożycia	przydatna do spożycia	nie stwierdzono	nie stwierdzono	nie dotyczy	nie dotyczy
7.	Zieleniewo	0,440	0,440	przydatna do spożycia	przydatna do spożycia	nie stwierdzono	nie stwierdzono	nie dotyczy	nie dotyczy
8.	Górzno	0,210	0,210	przydatna do spożycia	przydatna do spożycia	nie stwierdzono	nie stwierdzono	nie dotyczy	nie dotyczy
GMINA DRAWNO									
Wielkość produkcji wody 100 - 1.000 m³/dobę									
1.	Drawno	2,440	2,440	przydatna do spożycia	Warunkowo przydatna do spożycia	nie stwierdzono	Mangan	nie dotyczy	Postępowanie administracyjne (termin wykonania do 31.05.2014 r.)
Wielkość produkcji wody <100 m³/dobę									
2.	Brzeziny	0,480	0,480	przydatna do spożycia	Warunkowo przydatna do spożycia	nie stwierdzono	Mangan	nie dotyczy	Postępowanie administracyjne (termin wykonania do 31.01.2014 r.)
3.	Kielpino	0,140	0,140	przydatna do spożycia	przydatna do spożycia	nie stwierdzono	nie stwierdzono	nie dotyczy	nie dotyczy
4.	Święciechów	0,500	0,500	przydatna do spożycia	przydatna do spożycia	nie stwierdzono	nie stwierdzono	nie dotyczy	nie dotyczy
5.	Podegrodzie	0,060	0,060	przydatna do spożycia	przydatna do spożycia	nie stwierdzono	nie stwierdzono	nie dotyczy	nie dotyczy
6.	Barnimie	0,260	0,260	przydatna do spożycia	przydatna do spożycia	nie stwierdzono	nie stwierdzono	nie dotyczy	nie dotyczy
7.	Dominikowo	0,260	0,260	przydatna do spożycia	przydatna do spożycia	nie stwierdzono	nie stwierdzono	nie dotyczy	nie dotyczy
8.	Zatom	0,160	0,160	przydatna do spożycia	przydatna do spożycia	nie stwierdzono	nie stwierdzono	nie dotyczy	nie dotyczy
9.	Konotop	0,150	0,150	przydatna do spożycia	przydatna do spożycia	nie stwierdzono	nie stwierdzono	nie dotyczy	nie dotyczy
10.	Nemieńsko	0,230	0,230	warunkowo przydatna do spożycia	warunkowo przydatna do spożycia	Mętność, Mn, Fe	Mangan	Postępowanie administracyjne (termin wykonania do dnia 31.01.2013 r.)	Postępowanie administracyjne (termin wykonania do 30.06.2014 r.)
11.	Chomętowo	0,310	0,310	przydatna do spożycia	przydatna do spożycia	nie stwierdzono	nie stwierdzono	nie dotyczy	nie dotyczy

Źródło: Państwowy Powiatowy Inspektor Sanitarny w Choszczynie - stan na 31.12.2012, oraz stan na 31.12.2013 r.

Prowadzona ocena jakości dostarczonej wody pitnej prowadzona na ujęciach wody wykazała, że:

- w 2012 r. na 56 badanych ujęć wody, woda w 2 ujęciach została warunkowo dopuszczona do spożycia ze względu na przekroczenie Mn, Fe, jonu amonowego, oraz ze względu na mętność. W pozostałych przypadkach woda była przydatna do spożycia i nie stwierdzono przekroczenia wartości dopuszczalnych.
- w 2013 r. na 56 badanych ujęć wody, woda w 6 ujęciach została warunkowo dopuszczona do spożycia ze względu na przekroczenie Mn, Fe, oraz ze względu na mętność. W pozostałych przypadkach woda była przydatna do spożycia i nie stwierdzono przekroczenia wartości dopuszczalnych.

2.3. Jakość powietrza

Zgodnie z ustawą z dnia 27 kwietnia 2001 r. Prawo ochrony środowiska Zachodniopomorski Wojewódzki Inspektor Ochrony Środowiska w Szczecinie dokonał w kwietniu 2013 r. i 2014 r. oceny poziomu substancji w powietrzu za 2012 r. i 2013 r. w strefach województwa zachodniopomorskiego.

Odrębnie, dla każdej substancji dokonano klasyfikacji stref, w których poziom odpowiednio:

- przekracza poziom dopuszczalny powiększony o margines tolerancji - **klasa C**
- mieści się pomiędzy poziomem dopuszczalnym, a poziomem dopuszczalnym powiększonym o margines tolerancji - **klasa B**
- nie przekracza poziomu dopuszczalnego - **klasa A**
- przekracza poziom docelowy - **klasa C**
- nie przekracza poziomu docelowego - **klasa A**
- przekracza poziom celu długoterminowego - **klasa D2**
- nie przekracza poziomu celu długoterminowego - **klasa D1**

W ocenie uwzględniono zanieczyszczenia, dla których w świetle przepisów prawa krajowego istnieje obowiązek prowadzenia oceny: dwutlenku siarki (SO₂), dwutlenku azotu (NO₂), tlenki azotu (NO_x), tlenek węgla (CO), benzenu (C₆H₆), ozonu (O₃), pyłu PM₁₀, zawartości ołowiu (Pb), arsenu (As), kadmu (Cd), niklu (Ni) i benzo(a)pirenu w pyłe PM₁₀ oraz pyłu PM_{2,5}. Oceny dokonano według układu stref w województwie. Zgodnie z tą zasadą powiat choszczeński podlegał rocznej ocenie jakości powietrza jako jeden z obszarów strefy zachodniopomorskiej.

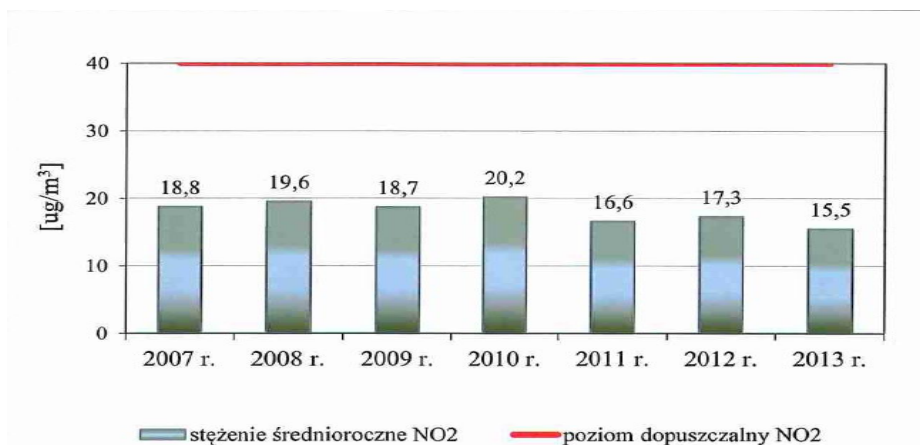
Roczną ocenę jakości powietrza w województwie zachodniopomorskim za 2012 r. i za 2013 r. wykonano wg zasad określonych w art. 89 ustawy *Prawo ochrony środowiska*. Oceny poziomu substancji w 2012 r. dokonano na podstawie funkcjonującego systemu ocen określonego w „*Programie Państwowego Monitoringu Środowiska Województwa Zachodniopomorskiego na lata 2010-2012*”, zaś w 2013 r. na bazie systemu ocen określonego w „*Programie Państwowego Monitoringu Środowiska Województwa Zachodniopomorskiego na lata 2013-2015*”. Na ocenę składały się: pomiary automatyczne i manualne w stałych punktach, pomiary pasywne w stałych punktach oraz metody obiektywnego szacowania i obliczania rozprzestrzeniania się zanieczyszczeń w powietrzu.

W roku 2012 i 2013 w ramach monitoringu jakości powietrza WIOŚ w Szczecinie przeprowadził na terenie powiatu choszczeńskiego jedynie pomiary wskaźnikowe dwutlenku siarki i dwutlenku azotu metodą pasywną. W ocenie tej wykorzystano wykonane przez WIOŚ w Szczecinie obliczenia rozprzestrzeniania się zanieczyszczeń w powietrzu. Obliczenia takie przeprowadzono na podstawie inwentaryzacji emisji punktowej oraz liniowej, w połączeniu z danymi meteorologicznymi.

Pomiary pasywne wykonane były w 2012 i 2013 r. w Choszczynie przy ul. Grunwaldzkiej przez WIOŚ Szczecin. Wyniki pomiarów wykazują, iż wartości stężenia średniorocznego dwutlenku azotu w Choszczynie nie przekraczały wartości dopuszczalnej określonej dla tego zanieczyszczenia w rozporządzeniu Ministra środowiska z dnia 24 sierpnia 2012 r. w *sprawie poziomów niektórych substancji w powietrzu* i pozostają na poziomie poniżej 50% tej wartości.

Poniżej (rys.2) przedstawiono stężenia średnioroczne dwutlenku azotu (NO₂) w latach 2007-2013 w punkcie pomiarowym przy ul. Grunwaldzkiej.

RYŚ 2. STĘŻENIA ŚREDNIOROCZNE DWUTLENKU AZOTU (NO₂) W LATACH 2007-2013 W PUNKCIE POMIAROWYM PRZY UL. GRUNWALDZKIEJ

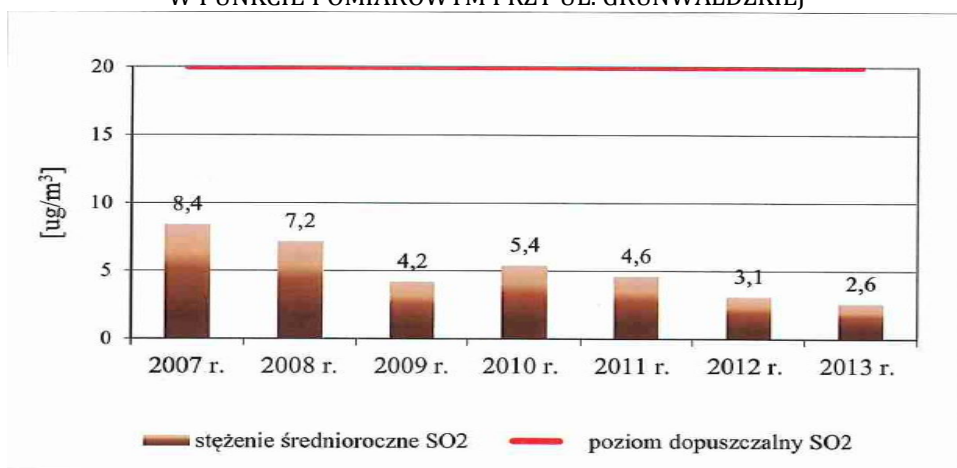


Źródło: Informacja o stanie środowiska w powiecie choszczeńskim w 2013 r. - WIOŚ Szczecin.

W przypadku dwutlenku siarki (SO₂) zmierzone metodą pasywną stężenia tego zanieczyszczenia wykazywały wartości niskie. Widoczna jest tendencja spadkowa wartości stężeń od roku 2007. Określona, pod kątem ochrony roślin, w rozporządzeniu dopuszczalna wartość dla średniorocznego stężenia SO₂ wynosi 20 µg/m³. Wartości tej nie może również przekraczać średnie stężenie dwutlenku siarki z okresu zimowego październik - marzec. Zmierzone w 2012 r. średnioroczne stężenie SO₂ wynosiło 3,1 µg/m³, zaś w 2013 r. 2,6 µg/m³. Obie te wartości są znacznie niższe od wartości dopuszczalnych.

Poniżej (rys.3) przedstawiono stężenia średnioroczne dwutlenku siarki (SO₂) w latach 2007-2013 w punkcie pomiarowym przy ul. Grunwaldzkiej.

RYS 3. STĘŻENIA ŚREDNIOROCZNE DWUTLENKU SIARKI (SO₂) W LATACH 2007-2013 W PUNKCIE POMIAROWYM PRZY UL. GRUNWALDZKIEJ



Źródło: Informacja o stanie środowiska w powiecie choszczeńskim w 2013 r. - WIOŚ Szczecin

W przypadku dwutlenku siarki (SO₂) zauważa się sezonową zmienność stężeń w powietrzu, co świadczy o wpływie emisji pochodzącej z procesów grzewczych na wysokość mierzonych wartości.

Roczna ocena jakości powietrza dla poszczególnych zanieczyszczeń dla strefy zachodniopomorskiej została przedstawiona w poniższych tabelach nr 7 i 8.

TABELA NR 7. WYNIKOWE KLASY STREFY ZACHODNIOPOMORSKIEJ DLA POSZCZEGÓLNYCH ZANIECZYSZCZEŃ, UZYSKANE W OCENIE ROCZNEJ ZA ROK 2012 I 2013, DOKONANEJ Z UWZGLĘDNIENIEM KRYTERIÓW USTANOWIONYCH W CELU OCHRONY ZDROWIA

Nazwa strefy	Kod strefy	Symbol klasy wynikowej dla poszczególnych zanieczyszczeń dla obszaru całej strefy												
		SO ₂	NO ₂	CO	C ₆ H ₆	PM10	PM2,5	Pb	As	Cd	Ni	BaP	O ₃ (dc)	O ₃ (dt)
		2012 r.												
STREFA ZACHODNIOPOMORSKA	PL3203	A	A	A	A	A	A	A	A	A	A	C	A	D2
	2013 r.													
	PL3203	A	A	A	A	C	A	A	A	A	A	C	A	D2

Źródło: Informacja o stanie środowiska w powiecie choszczeńskim w 2012 i 2013 r. - WIOŚ Szczecin

TABELA NR 8. WYNIKOWE KLASY STREFY ZACHODNIOPOMORSKIEJ DLA POSZCZEGÓLNYCH ZANIECZYSZCZEŃ, UZYSKANE W OCENIE ROCZNEJ ZA ROK 2012 I 2013, DOKONANEJ Z UWZGLĘDNIENIEM KRYTERIÓW USTANOWIONYCH W CELU OCHRONY ROŚLIN

Nazwa strefy	Kod strefy	Symbol klasy wynikowej dla poszczególnych zanieczyszczeń w strefie			
		SO ₂	NO _x	O ₃ (dc)	O ₃ (dt)
		2012 r.			
STREFA ZACHODNIOPOMORSKA	PL3203	A	A	A	D2
	2013 r.				
	PL3203	A	A	A	D2

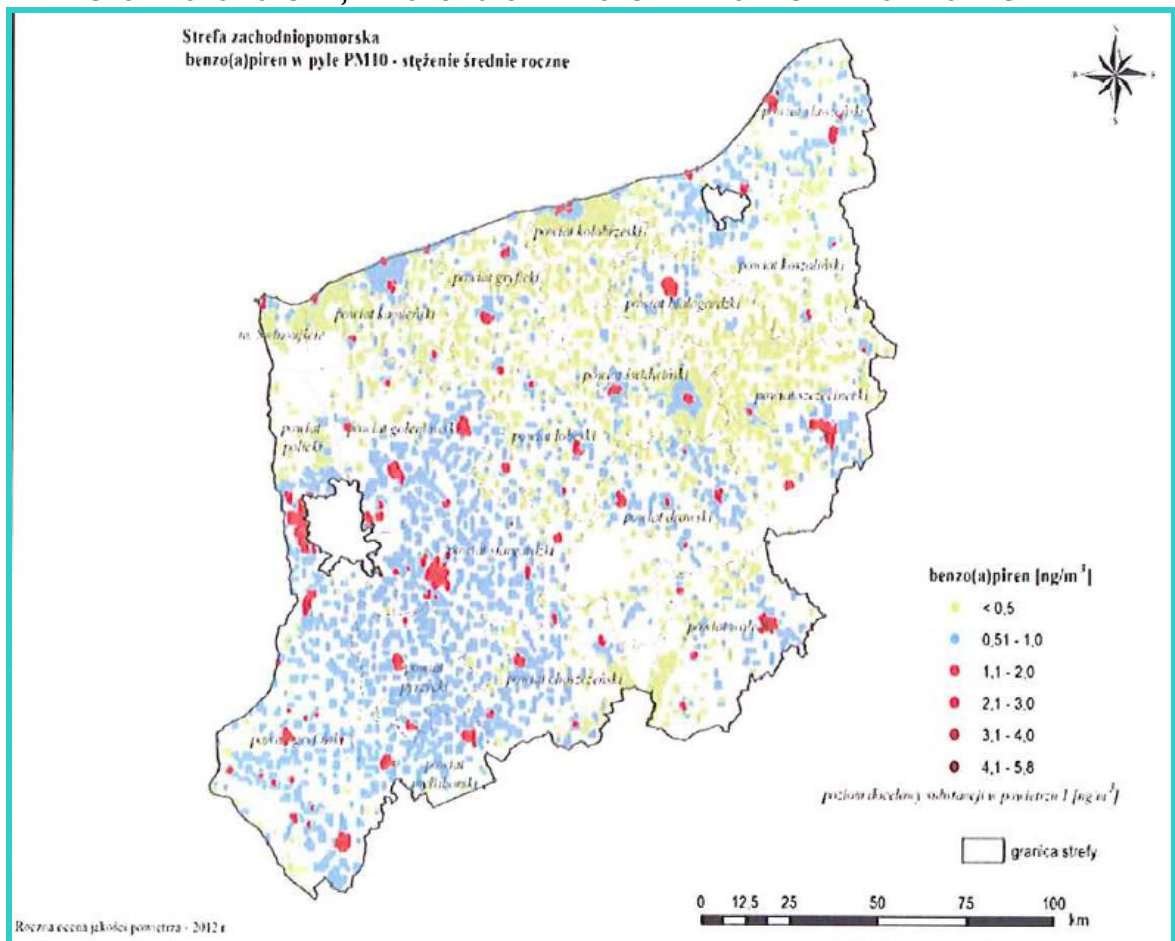
Źródło: Informacja o stanie środowiska w powiecie choszczeńskim w 2012 i 2013 r. - WIOŚ Szczecin

Z w/w rocznej oceny wynika, że: w przeprowadzonej w 2012 r. oraz 2013 r. klasyfikacji stref dla zanieczyszczeń: SO₂, NO₂, NO_x, PM_{2,5}, C₆H₆, CO, As, Cd, Ni i Pb, oraz dla PM₁₀ w 2013 r. strefa zachodniopomorska, w skład której wchodzi powiat choszczeński otrzymała klasę A, ze względu na ochronę zdrowia i roślin. Dla klasy A nie są wymagane działania naprawcze. Nie odnotowano również przekroczenia poziomów dopuszczalnych określonych ze względu na ochronę roślin dla dwutlenku siarki (SO₂), ozonu (O₃) i tlenków azotu (NO_x). W przypadku ozonu w 2012 i 2013 r. podobnie jak w latach poprzednich, przekroczony został natomiast poziom celu długoterminowego, stanowiący dodatkowe kryterium oceny dla zanieczyszczenia ze względu na ochronę zdrowia ludzi i ochronę roślin. Strefa zachodniopomorska otrzymała klasę D2 ze względu na ochronę roślin.

W roku 2012 i 2013, podobnie jak w latach poprzednich, zagrożenia jakości powietrza dotyczyły zawartego w pyłe PM₁₀ benzo(a)pirenu, oraz w 2012 r. samego pyłu PM₁₀. Przypisanie całej strefie zachodniopomorskiej klasy C w 2012 r. dla pyłu PM₁₀ i benzo(a)pirenu, zaś w 2013 r. dla benzo(a)pirenu w pyłe PM₁₀ nie oznacza, że przekroczenia dla tych zanieczyszczeń występują na całym obszarze strefy, lecz że w strefie są miejsca wymagające podjęcia działań na rzecz poprawy jakości powietrza, w celu przywrócenia obowiązujących standardów. W powiecie choszczeńskim nie wskazano miejsc, w których takie przekroczenia nastąpiły. W 2013 r. nie został przekroczony poziom dopuszczalny dla pyłu zawieszonego PM₁₀, należy mieć jednak na uwadze, że jest to wciąż problemowym zanieczyszczeniem, a brak przekroczeń spowodowany był głównie korzystnymi warunkami meteorologicznymi w okresie zimowym.

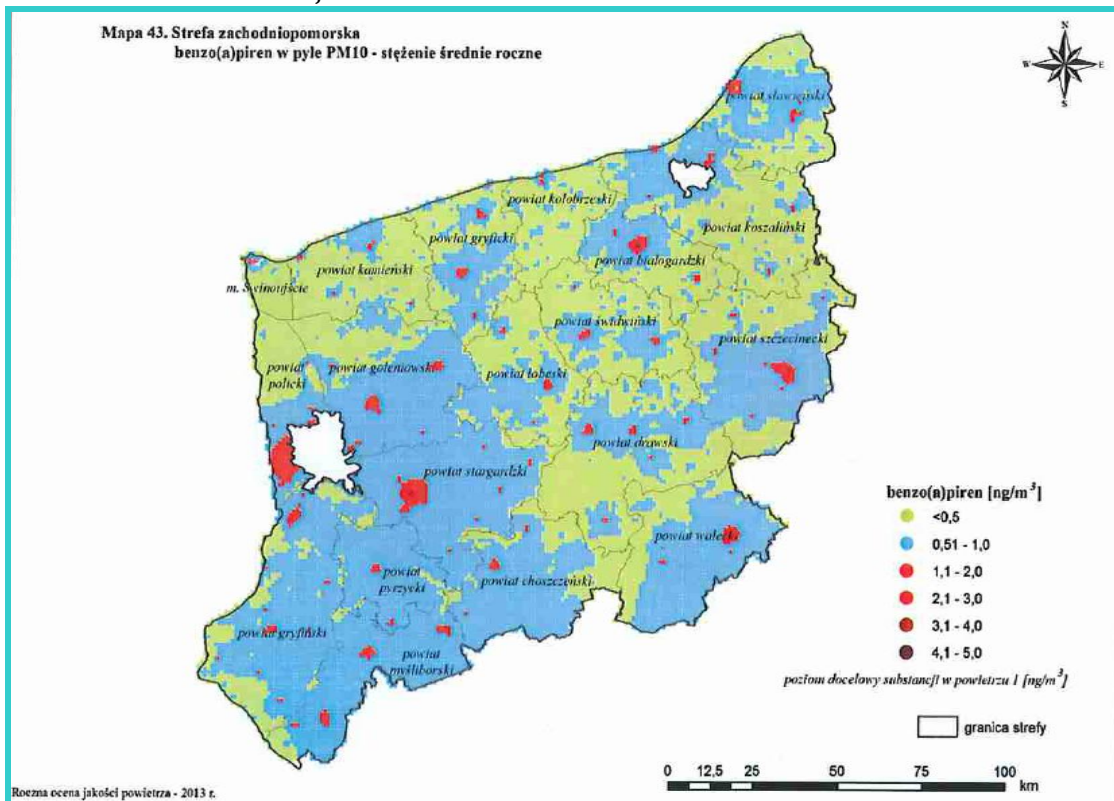
W 2012 r. na podstawie wyników pomiarów wskazano 3 obszary z przekroczeniami stężeń benzo(a)pirenu w strefie zachodniopomorskiej, zaś w 2013 r. 13 obszarów z przekroczeniami. Wśród nich nie wskazano terenów z powiatu choszczeńskiego. Jednak należy wziąć pod uwagę, iż obszary te wyznaczono przyjmując kryterium wielkości - większy lub równy 10 km². Oznacza to, iż na terenie powiatu są miejsca charakteryzujące się przekroczeniami poziomu docelowego B(a)P, jednak ich obszar nie przekraczał wskazanej wielkości. Lokalnie problem przekroczeń poziomu docelowego występuje w związku ze spalaniem paliw słabej jakości do celów grzewczych, co zostało zaprezentowane na poniższych rysunkach nr 4 i 5.

RYŚ.4. ROZKŁAD ŚREDNIOROCZNYCH STĘŻEŃ BENZO(A)PIRENU NA OBSZARZE STREFY ZACHODNIOPOMORSKIEJ W ROKU 2013 - NA PODSTAWIE OBLICZEŃ MODELOWYCH



Źródło: Informacja o stanie środowiska w powiecie choszczeńskim w 2012 r. - WIOŚ Szczecin

RYS.5. ROZKŁAD ŚREDNIOROCZNYCH STĘŻEŃ BENZO(A)PIRENU NA OBSZARZE STREFY ZACHODNIOPOMORSKIEJ W ROKU 2013 - NA PODSTAWIE OBLICZEŃ MODELOWYCH



Źródło: Informacja o stanie środowiska w powiecie choszczeńskim w 2013 r. - WIOŚ Szczecin

Poziomy stężenie ozonu mierzone w sposób automatyczny na stanowiskach pomiarowych w województwie zachodniopomorskim w roku 2012 i 2013 nie wykazały przekroczeń obowiązujących ze względu na ochronę zdrowia i ochronę roślin kryteriów - poziomów docelowych¹. Jednak konieczność podejmowania na obszarze województwa zachodniopomorskiego działań na rzecz poprawy jakości powietrza pod kątem zanieczyszczenia ozonem zaistniała w 2009 r. jako wynik rocznej oceny w roku 2008. Marszałek Województwa Zachodniopomorskiego opracował program ochrony powietrza dla strefy zachodniopomorskiej w zakresie ozonu.

Natomiast na wszystkich stanowiskach pomiarowych zarówno w 2012 jak i 2013 r. wystąpiły stężenia ozonu wyższe od dodatkowego kryterium - poziomu celu długoterminowego². W związku z tym wszystkie strefy województwa, w tym zachodniopomorska sklasyfikowano w klasie D2. W tym przypadku nie są wymagane działania naprawcze, ale fakt ten został uwzględniony w programach ochrony środowiska - w tym w Programie, z realizacji którego opracowano niniejszy Raport.

2.4. Gospodarka odpadami

2.4.1. Odpady inne niż komunalne

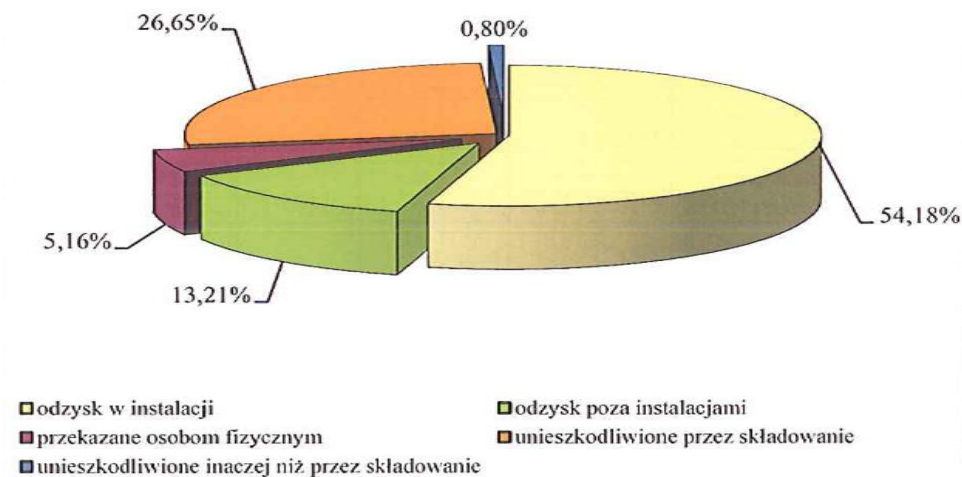
Według danych Wojewódzkiego Systemu Odpadowego w 2012 r. w powiecie choszczeńskim wytworzono ok. 47,1 Mg odpadów z sektora gospodarczego (z wyłączeniem odpadów komunalnych), zaś w 2013 r. 58,9 Mg tych odpadów. Stanowiło to w 2012 r. zaledwie 0,67% całego strumienia odpadów wytworzonych w województwie zachodniopomorskim, zaś w 2013 r. 1 % wytworzonych w województwie odpadów.

Na wykresach nr 6 i 7 przedstawiono gospodarowanie odpadami z sektora gospodarczego w powiecie w roku 2012 i 2013.

¹ Poziom docelowy dla ozonu pod kątem ochrony zdrowia stanowi maksymalne średnia ośmiogodzinna spośród średnich kroczących w ciągu doby i wynosi ona 120 $\mu\text{g}/\text{m}^3$. Liczba dni z przekroczeniami poziomu docelowego w roku kalendarzowym uśredniona w ciągu kolejnych 3 lat nie może być większa niż 25 dni. Poziom docelowy dla ozonu określony pod kątem ochrony roślin stanowi wartość AOT40 równa 18000 $\mu\text{g}/\text{m}^3\text{h}$ jako średnia obliczona z 5 lub co najmniej 3 lat.

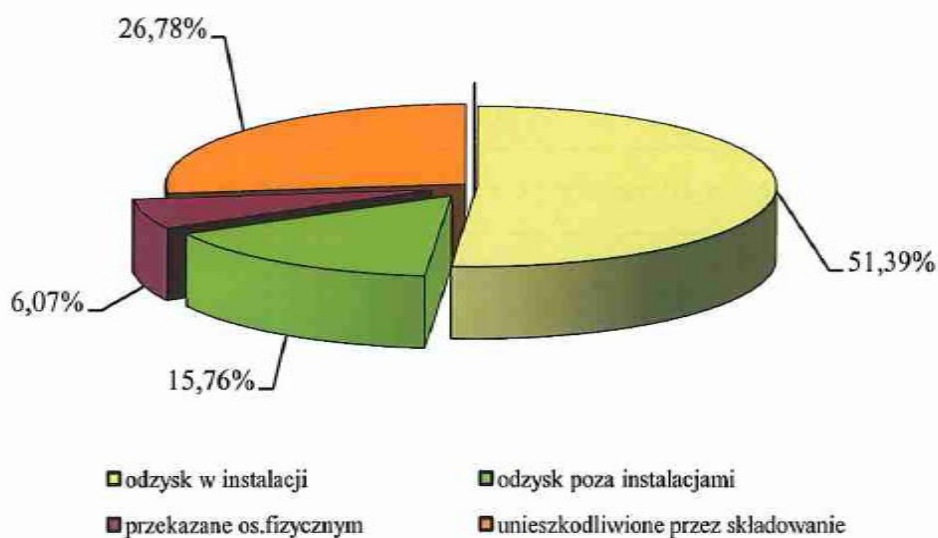
² Poziom celu długoterminowego dla ozonu ze względu na ochronę zdrowia stanowi maksymalna średnia 8 - godzinna w ciągu roku kalendarzowego spośród średnich kroczących, obliczanych ze średnich jednogodzinnych w ciągu doby, która wynosi 120 $\mu\text{g}/\text{m}^3$. Wartość ta nie może być przekroczona w roku kalendarzowym

WYKRES 6. GOSPODAROWANIE ODPADAMI Z SEKTORA GOSPODARCZEGO (Z WŁĄCZENIEM ODPADÓW KOMUNALNYCH) W 2012 R.



Źródło: Informacja o stanie środowiska w powiecie choszczeńskim w 2012 r. - WIOŚ Szczecin

WYKRES 7. GOSPODAROWANIE ODPADAMI Z SEKTORA GOSPODARCZEGO (Z WŁĄCZENIEM ODPADÓW KOMUNALNYCH) W 2013 R.



Źródło: Informacja o stanie środowiska w powiecie choszczeńskim w 2013 r. - WIOŚ Szczecin

W powiecie choszczeńskim dominują odpady z przemysłu drzewnego, osady ściekowe oraz żużle ze spalania węgla.

Na terenie powiatu choszczeńskiego w m. Pomień gmina Recz zlokalizowany był mogilnik, który został zlikwidowany w 2011 r. Teren po mogilniku zrehabilitowano. W roku 2014 r. WIOŚ w Szczecinie prowadzi badania wód podziemnych. Jakość wód będzie oceniana po wykonaniu II cyklu badań (IV kwartał 2014 r.).

Na terenie powiatu funkcjonuje jedna stacja demontażu pojazdów wycofanych z eksploatacji - PHU „GAMA” Henryk Bokun ul. Matejki 1, 73-200 Choszczno. Według Wojewódzkiego Systemu Odpadowego w 2012 r. przekazano do unieszkodliwienia 85 Mg odpadów z przyjętych pojazdów wycofanych z eksploatacji co dało 96% poziom odzysku i recyklingu. W 2013 r. przekazano do unieszkodliwiania 80 Mg odpadów, co dało 99% poziom odzysku i recyklingu przyjętych pojazdów.

2.4.2. Odpady komunalne

Z terenu powiatu choszczeńskiego odpady w 2012 i 2013 r. wywożone były na składowiska zlokalizowane w powiecie - w 2012 r. na składowisko Pławienko gm. Bierzwnik oraz Stradzewo gm. Choszczno, zaś w 2013 r. tylko na Stradzewo, oraz na składowiska zlokalizowane poza terenem powiatu (Dalsze - powiat myśliborski, Mirosławiec - powiat wałecki). Łącznie z terenu powiatu zebrano i zdeponowano na składowiskach w 2012 r. 8642 Mg odpadów, zaś w 2013 r. 9910 Mg odpadów. Na terenie powiatu, deponowanie odpadów na składowiskach jest jedyną metodą ich unieszkodliwiania. Obecnie jest 7 składowisk, w tym 6 nieczynnych. W 2012 r. zaprzestano składowania odpadów (30.09.2012 r.) na składowisku odpadów w Pławienku. Obecnie eksploatowane jest tylko składowisko w m. Stradzewo.

Wykaz zlokalizowanych w powiecie choszczeńskim składowisk przedstawiono w poniżej tabeli nr 9.

TABELA 9. SKŁADOWISKA KOMUNALNE W POWIECIE CHOSZCZEŃSKIM

L.p.	Miejscowość	Faza eksploatacji	Sposób uszczelnienia podłoża	Powierzchnia ogółem (ha)	Drenaż odciekowy powyżej podłoża	Instalacja do odprowadzania gazu składowiskowego	Zarządzający składowiskiem	Monitoring	Ilość odpadów zdeponowanych W Mg	
									2012	2013
1.	Stradzewo	Czynne od 1996 r.	Izolacja PEHD	4,21	+	Bierna (kominki)	MPGK Sp. z o.o. Choszczno	tak	7584	5800
2.	Pławienko	Eksploatacja zakończona 30.09.2012 r.	Izolacja PEHD	3,35	+	Bierna (kominki)	Urząd Gminy w Bierzwniku	tak	342	0
3.	Starzyce	Nieczynne (1983-2001)	Brak	0,97	-	-	Urząd Gminy w Bierzwniku	-	0	0
4.	Rościn	Nieczynne (1992-2003)	Geomembrana	3,75	+	-	Urząd Miejski w Drawnie	-	0	0
5.	Objezierze	Nieczynne (1989-2003)	Glina	6,35	-	-	Urząd Gminy w Krzęcinie	-	0	0
6.	Pełczyce	Nieczynne (b.d.-2002)	Brak	4,0	-	-	Urząd Miejski w Pełczycach	-	0	0
7.	Pomień	Nieczynne (1989-2003)	Glina	1,7	-	Bierna (kominki)	Urząd Miejski w Reczu	tak	0	0

Źródło: Informacja o stanie środowiska w powiecie choszczeńskim w 2012 i 2013 r. - WIOŚ Szczecin

Składowisko odpadów w Stradzewie posiada wymagane zabezpieczenie geomembraną oraz drenaż zbierający odcieki do zbiornika bezodpływowego. Obiekt wyposażony jest w niezbędny sprzęt techniczny (spychacz, brodzik, waga i środki transportu) oraz kominki odgazowujące. Od 2009 r. na terenie składowiska funkcjonuje sortowania odpadów. Wyniki badań wód podziemnych przeprowadzone w 2012 i 2013 r. wokół składowiska w Stradzewie jak i wyłączonego z eksploatacji Pławienka, iż stężenia większości badanych wskaźników kształtowały się w zakresie wartości charakterystycznych dla wód o dobrym stanie chemicznym (I-III klasa jakości wód podziemnych). W obu przypadkach stwierdzono podwyższone wartości przewodności elektrolitycznej i ogólnego węgla organicznego, przekraczające wartości odpowiadające III klasie i charakterystyczne dla wód o słabym stanie chemicznym (IV-V klasa). Ponadto w 2012 r. w Pławienku stwierdzono podwyższone wartości odczynu wód (IV-V klasa) w piezometrach zainstalowanych na dopływie wód podziemnych.

Badania wód podziemnych prowadzono również wokół nieczynnego składowiska zlokalizowanego w m. Pomień. Wykonano je jedynie w 2012 r., gdyż w 2013 r. nie można było pobrać próbek do badań ze względu na to, że w dniu zaplanowanych poborów wszystkie piezometry były zdewastowane. Badania przeprowadzone w 2012 r. wykazały, że stężenia większości badanych wskaźników kształtowały się w zakresie wartości charakterystycznych dla wód o dobrym stanie chemicznym (I-III klasa jakości wód podziemnych). Podwyższone wartości stężeń, przekraczające wartości odpowiadające III klasie i charakterystyczne dla wód o słabym stanie chemicznym (V klasa) stwierdzono w zakresie węgla organicznego.

We wszystkich gminach powiatu wprowadzono system selektywnej zbiórki odpadów, który ogranicza się głównie do odpadów opakowaniowych (szkło, tworzywa sztuczne, papier). W gminach powiatu przedstawia się to następująco:

- w Drawnie przy ul. Kolejowej funkcjonuje Punkt Selektywnej Zbiórki Odpadów Komunalnych.
- w Pełczycach odpady problemowe odbierane były przez specjalistyczną firmę. Ponadto na terenie oczyszczalni ścieków znajduje się Punkt Selektywnej Zbiórki Odpadów;

- w Bierzwniku przy ul. Cystersów (oczyszczalnia ścieków) znajduje się Gminny Punkt Zbierania Odpadów Niebezpiecznych i Problemowych;
- w Choszcznie na terenie zarządzanym przez MPGK Sp. z o.o. funkcjonuje tymczasowy punkt selektywnej zbiórki zużytego sprzętu elektrycznego i elektronicznego oraz innych niebezpiecznych odpadów.;
- w Krzęcinie i Reczu przeprowadzano kilkakrotnie objazdową zbiórkę odpadów problemowych (zużyty sprzęt elektryczny i elektroniczny, odpady wielkogabarytowe i opony).

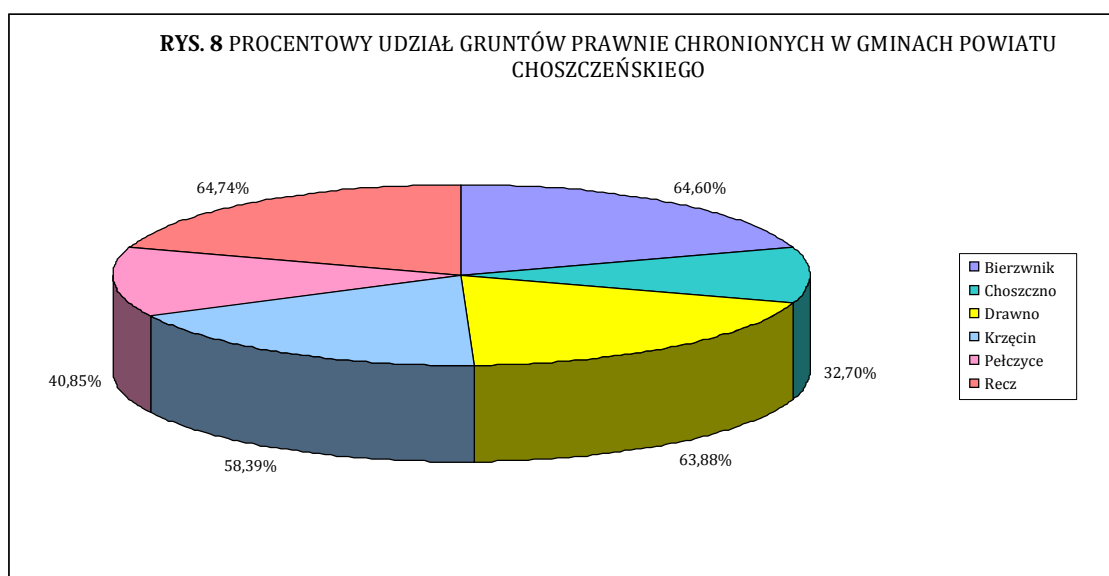
Łącznie z terenu powiatu zebrano w 2012 r. 509 Mg odpadów opakowaniowych, w tym: 184 Mg odpadów z tworzyw sztucznych (PET), 256 Mg odpadów ze szkła i 69 Mg odpadów z papieru. W 2013 r. zebrano 653 Mg odpadów opakowaniowych, w tym: 289 Mg odpadów z tworzyw sztucznych (PET), 260 Mg odpadów ze szkła i 104 Mg odpadów z papieru.

2.5. Przyroda ożywiona

Szata roślinna, jak i świat zwierzęcy na terenie powiatu należą do bardzo zróżnicowanych. Na różnorodność ma wpływ brak dużych obiektów przemysłowych i duża ilość obszarów leśnych (39,63% powierzchni powiatu wg stanu na 31.12.2013 r.). Z uwagi na wysokie walory przyrodnicze występuje tu szereg form ochrony przyrody tj.

- ✓ Drawieński Park Narodowy;
- ✓ Barlinecko - Gorzowski Park Krajobrazowy;
- ✓ Rezerваты przyrody: Łasko, Wyspa na Jeziorze Bierzwnik, Źródłiska skrzypowe, Torfowisko Konotop, Grądowe Zbocze;
- ✓ Obszary chronionego krajobrazu: „D” - Choszczno-Drawno, „E” - Korytnica Rzeką, Dominikowo - Niemeńsko, „F” - Bierzwnik, oraz „C” - Barlinek;
- ✓ Obszary Natura 2000: specjalne obszary ochrony (SOO): Dolina Płoni i Jezioro Miedwie, Dolina Iny koło Recza, Lasy Bierzwnickie, Uroczyska Puszczy Drawskiej, Jezioro Lubie i Dolina Drawy, Ostoja Barlinecka, Pojezierze Ińskie, oraz obszary specjalnej ochrony (OSO): Lasy Puszczy nad Drawą, Ostoja Ińska, oraz Puszcza Barlinecka;
- ✓ Liczne pomniki przyrody.
- ✓ Użytki ekologiczne.

Udział gruntów prawnie chronionych w ogólnej powierzchni powiatu choszczeńskiego (wg. stanu GUS na 2013 r.) stanowi 54,43%. Procentowy udział gruntów prawnie chronionych w poszczególnych gminach według stanu na 2013 r. przedstawiono na wykresie nr 8.



Źródło: GUS Szczecin wg stanu na 2013 r. - dane nie obejmują obszarów Natura 2000.

2.6. Klimat akustyczny

W latach 2012-2013 WIOŚ Szczecin nie prowadził pomiarów hałasu komunikacyjnego na terenie powiatu choszczeńskiego. Ostatnie badania monitoringowe prowadzone były w 2012 r. w miejscowości Recz.

W 2012 r. przeprowadził kontrolę w zakładzie Kamieniarskim Bożena Hein w Choszczynie, oraz wykonał pomiary hałasu emitowanego do środowiska z pracy zakładu. Wyniki przeprowadzonych pomiarów wykazały, że dopuszczalny poziom hałasu dla pory dziennej określony w obowiązujących przepisach został przekroczony. W związku z powyższym Starosta Choszczeński wydał w/w podmiotowi decyzję o dopuszczalnym poziomie hałasu emitowanego do środowiska.

W 2013 r. na zlecenie Starosty (w ramach współpracy) WIOŚ w Szczecinie przeprowadził pomiary hałasu w dwóch zakładach zlokalizowanych przy ul. Polnej w Drawnie tj. w zakładzie „MABO” Przedsiębiorstwo Produkcyjno- Handlowe Borysław Matwijów, oraz Przerób drewna - Tomasz Zienda. Przesłane wyniki pomiarów nie wykazały przekroczenia dopuszczalnych poziomów hałasu emitowanego do środowiska z terenu zakładów.

2.7. Promieniowanie elektromagnetyczne

Pomiary monitoringowe pól elektromagnetycznych (PEM) prowadzone są przez WIOŚ w cyklu trzyletnim, zgodnie z rozporządzeniem Ministra Środowiska z dnia 12 listopada 2007 r. w sprawie zakresu i sposobu prowadzenia określonych badań poziomów pól elektromagnetycznych w środowisku (Dz.U. Nr 221 poz. 1645). W 2012 r. wykonano pomiary w Choszczynie przy ul. Jagiełły, zaś w 2013 r. w Drawnie przy ul. Kolejowej. Wyniki pomiarów zostały przedstawione w poniższej tabeli nr 10.

TABELA NR 10. WYNIKI POMIARÓW MONITORINGOWYCH PEM WYKONANYCH NA TERENIE POWIATU CHOSZCZEŃSKIEGO W LATACH 2012-2013

Lp.	Miejscowość	Lokalizacja punktu pomiarowego ¹⁾	Wyniki pomiaru (V/m)
1.	Choszczno	Pozostałe miasta	0,31
2.	Drawno	Pozostałe miasta	0,21

¹⁾ **Źródło:** Informacja o stanie środowiska w powiecie choszczeńskim w 2012 i 2013 r. - WIOŚ Szczecin

¹⁾ - zgodnie z pkt. 1 zał.1 RMŚ z dnia 12 listopada 2007 r. w sprawie zakresu i sposobu prowadzenia okresowych badań poziomów pól elektromagnetycznych w środowisku (Dz.U. Nr 221 poz. 1645).

Zmierzone wartości są znacznie poniżej wartości dopuszczalnej (7 V/m) określonej w w/w rozporządzeniu.

Ponadto zgodnie z przepisami ustawy **Prawo ochrony środowiska** (art. 124) WIOŚ w Szczecinie prowadzi aktualizowany corocznie rejestr zawierający informacje o terenach, na których stwierdzono przekroczenie dopuszczalnych poziomów pól elektromagnetycznych w środowisku, z wyszczególnieniem terenów przeznaczonych pod zabudowę mieszkaniową oraz miejsc dostępnych dla ludności. W 2012 i 2013 r. na terenie powiatu choszczeńskiego nie odnotowano zagrożonych obszarów.

Zgodnie z w/w ustawą starosta przyjmuje również zgłoszenia instalacji wytwarzających pola elektromagnetyczne. W 2012 r. przyjął 8 zgłoszeń tego typu instalacji (głównie stacje telefonii komórkowej, oraz 2 zmiany zgłoszeń już przyjętych. W 2013 r. przyjęto 15 zgłoszeń, 15 zmian do przyjętych zgłoszeń, oraz 6 zgłoszeń zakończenia eksploatacji instalacji. Przedkładane wyniki pomiarów nie wykazały przekroczenia wartości dopuszczalnych.

2.8. Kontrola przestrzegania przepisów

Wojewódzki Inspektor Ochrony Środowiska w Szczecinie w 2012 i 2013 r. przeprowadził następujące kontrole (tabela 11):

TABELA 11. KONTROLE PRZEPROWADZONE PRZEZ WIOŚ SZCZECIN W LATACH 2012 -2013.

Nazwa zakładu	Rodzaj kontroli, stwierdzone naruszenia, czego dotyczyły
2012 r.	
1. Ferma Tuczu Kaczek, Objezierze.	Kontrola interwencyjna, kompleksowa. Stwierdzono naruszenie - nie wykonano oceny stanu technicznego wyrobów zawierających azbest.
2. S.M. Lubiana - oczyszczalnia ścieków Lubiana, Płotno.	Kontrola wynikająca z planu, kompleksowa. Stwierdzono naruszenie: <ul style="list-style-type: none"> nie przekazywano do organu ochrony środowiska oraz WIOŚ w Szczecinie wyników pomiarów oczyszczanych ścieków odprowadzanych do wód powierzchniowych;

	<ul style="list-style-type: none"> nie składano zbiorczego zestawienia danych o ilości wytworzonych odpadów - osadów ściekowych z oczyszczalni Lubiana.
3. M&P Farming Sp. z o.o. - Ferma Trzody chlewnej Będargowo	Kontrola wynikająca z planu, problemowa. Stwierdzono naruszenie - nie przekazano do WIOŚ w Szczecinie wyników pomiarów emisji hałasu z fermy do środowiska w ustawowym terminie.
4. Komunalny Zakład Usługowo - Handlowy - oczyszczalnia ścieków Drawno.	Kontrola wynikająca z planu, problemowa. Stwierdzono naruszenie: <ul style="list-style-type: none"> nie przekazywano do organu ochrony środowiska oraz WIOŚ w Szczecinie wyników pomiarów oczyszczanych ścieków odprowadzanych do wód powierzchniowych; nie okazano dokumentacji dotyczącej uregulowania formalnoprawnego w formie przedłożonej do Starosty informacji o wytwarzanych odpadach oraz sposobach gospodarowania wytworzonymi odpadami; nie prowadzono ewidencji wytworzonych odpadów na oczyszczalni ścieków zgodnie z obowiązującymi przepisami.
5. Gospodarstwo rolne - ferma drobiu Pełczyce.	Kontrola wynikająca z planu, problemowa. Stwierdzono naruszenie: <ul style="list-style-type: none"> brak okresowego pomiaru emisji zanieczyszczeń do powietrza; nieprawidłowe prowadzenie ewidencji odpadów; wytworzenie odpadów nieujętych w pozwoleniu zintegrowanym.
6. M&P Farming Sp. z o.o. - Ferma Trzody Chlewnej Kołki.	Kontrola wynikająca z planu, problemowa. Stwierdzono naruszenie: <ul style="list-style-type: none"> brak systematyczności w prowadzeniu monitoringu środowiska gruntowo - wodnego poprzez badania jakości pobieranej wody; sporządzanie zbiorczego zestawienia danych o odpadach na drukach niezgodnych z aktualnie obowiązującymi przepisami.
7. Usługi Transportowo - Osobowe Recz	Kontrola wynikająca z planu, problemowa. Stwierdzono naruszenie: <ul style="list-style-type: none"> niedopełnienie obowiązku terminowego przedkładania wykazu zawierającego informacje i dane wykorzystane do ustalenia wysokości opłaty.
8. Ferma Tuczu Kaczek, Objezierze.	Kontrola interwencyjna, problemowa. Nie stwierdzono naruszeń.
9. ZUH Komunalnik Sp. z o.o. - oczyszczalnia ścieków Recz.	Kontrola oparta na analizie badań automonitoringowych. Nie stwierdzono naruszeń.
10. S.M. Mielęcín - oczyszczalnia ścieków Rakowo.	Kontrola oparta na analizie badań automonitoringowych. Nie stwierdzono naruszeń.
11. Gmina Recz.	Kontrola oparta na analizie dokumentacji z wyłączeniem badań automonitoringowych. Nie stwierdzono naruszeń.
12. S.M. Mielęcín - oczyszczalnia ścieków Mielęcín.	Kontrola oparta na analizie badań automonitoringowych. Nie stwierdzono naruszeń.
13. S.M. Mielęcín - oczyszczalnia ścieków Granowo.	Kontrola oparta na analizie badań automonitoringowych. Nie stwierdzono naruszeń.
14. S.M. Mielęcín - oczyszczalnia ścieków Przybysław.	Kontrola oparta na analizie badań automonitoringowych. Nie stwierdzono naruszeń.
15. ZGKiM Pełczyce - oczyszczalnia ścieków Pełczyce.	Kontrola wynikająca z planu, problemowa. Stwierdzono naruszenie: <ul style="list-style-type: none"> nie przedkładano właściwemu organowi ochrony środowiska oraz WIOŚ w Szczecinie informacji w sprawie rodzajów wyników pomiarów prowadzonych w związku z eksploatacją instalacji; nie przekazywano Marszałkowi Województwa Zachodniopomorskiego zbiorczego zestawienia danych o rodzajach i ilościach wytwarzanych odpadów oraz o sposobach gospodarowania nimi;

	<ul style="list-style-type: none"> • brak dokumentacji dotyczącej uregulowania formalnoprawnego w formie przedłożonej do Starosty informacji o wytwarzanych odpadach oraz o sposobach gospodarowania wytworzonymi odpadami.
16. PPHU „ADI-TRANS” Breń	<p>Kontrola wynikająca z planu, problemowa. Stwierdzono naruszenia:</p> <ul style="list-style-type: none"> • nie dopełniono obowiązku terminowego przedkładania wykazu zawierającego informacje i dane wykorzystane do ustalenia wysokości opłaty; • nie zgłoszono organowi ochrony środowiska informacji o eksploatacji instalacji do magazynowania paliw płynnych; • nie zabezpieczono środowiska gruntowo - wodnego przed zanieczyszczeniem substancji ropopochodnymi w czasie procesów tankowania zbiornika olejem napędowym i tankowania pojazdów.
17. Poldanor S.A. - Ferma trzody Jarosławsko.	<p>Kontrola interwencyjna, problemowa. Nie stwierdzono naruszeń.</p>
18. Przedsiębiorstwo Usługowo- Handlowe „G&T” s.c. Wytwórnia Pasz Grabowiec.	<p>Kontrola na wniosek, kompleksowa. Stwierdzono naruszenia:</p> <ul style="list-style-type: none"> • nie wykonano oceny stanu technicznego wyrobów zawierających azbest; • brak zgłoszenia Staroście Choszczeńskiemu magazynów służących do przechowywania zbóż o poj. jednostkowej powyżej 50 Mg.
19. PHU „GAMA” Choszczno	<p>Kontrola wynikająca z planu, problemowa. Stwierdzono naruszenia:</p> <ul style="list-style-type: none"> • nierzetelne wykonanie rocznego sprawozdania o pojazdach wycofanych z eksploatacji; • nie przekazano zaświadczenia o demontażu pojazdu Głównemu Inspektorowi Ochrony Środowiska; • brak kart ewidencji odpadów.
20. Hurtownia Teodozja Sp.j. Choszczno	<p>Kontrola problemowa, wynikająca z planu. Nie stwierdzono naruszeń.</p>
21. Przedsiębiorstwo Usługowo - Handlowe „G&T” s.c. Wytwórnia Pasz Grabowiec.	<p>Kontrola oparta na analizie dokumentacji z wyłączeniem badań automonitoringowych. Nie stwierdzono naruszeń.</p>
22. ROL-BIP s.c. - ferma trzody chlewnej Suliborek.	<p>Kontrola wynikająca z planu oparta na analizie badań automonitoringowych. Nie stwierdzono naruszeń.</p>
23. Zakład Kamieniarsko - Budowlany Choszczno	<p>Kontrola problemowa, wynikająca z planu. Stwierdzono naruszenie - przekroczenie dopuszczalnego poziomu hałasu poza zakładem wyrażonego wskaźnikiem hałasu L_{AeqD} o 0,4 dB.</p>
24. Przedsiębiorstwo Energetyki Ciepłej Sp. z o.o. Choszczno	<p>Kontrola wynikająca z planu oparta na analizie badań automonitoringowych. Nie stwierdzono naruszeń.</p>
25. INNOTEK Sp. z o.o. Recz	<p>Kontrola wynikająca z planu oparta na analizie badań automonitoringowych. Nie stwierdzono naruszeń.</p>
26. Miejskie Przedsiębiorstwo Gospodarki Komunalnej Sp. z o.o. - składowisko odpadów Stradzewo.	<p>Kontrola na wniosek, problemowa. Stwierdzono naruszenia:</p> <ul style="list-style-type: none"> • brak wykorzystania gazu składowiskowego do celów energetycznych lub spalania w pochodni.
27. Usługi Leśne Breń.	<p>Kontrola na wniosek, problemowa. Stwierdzono naruszenia:</p> <ul style="list-style-type: none"> • brak uregulowań formalno-prawnych w zakresie wytwarzania odpadów niebezpiecznych w ilości powyżej 0,1 Mg; • brak selektywnego zbierania odpadów.
28. Gmina Bierzwnik - składowisko odpadów Pławienko.	<p>Kontrola na wniosek, problemowa. Stwierdzono naruszenia:</p> <ul style="list-style-type: none"> • brak wykorzystania gazu składowiskowego do celów energetycznych lub spalania w pochodni.
29. Firma Handlowo - Usługowa „PAKMAR” Choszczno	<p>Kontrola problemowa, wynikająca z planu. Nie stwierdzono naruszeń.</p>
30. Poldanor S.A. - Ferma Trzody w Chomętowie.	<p>Kontrola wynikająca z planu oparta na analizie badań automonitoringowych. Nie stwierdzono naruszeń.</p>

2013 r.	
1. Przedsiębiorstwo Energetyki Ciepłej Sp. z o.o. Choszczno	Kontrola pozaplanowa oparta na analizie badań automonitoringowych. Nie stwierdzono naruszeń.
2. ZUH KOMUNALNIK Sp. z o.o. - oczyszczalnia ścieków Recz	Kontrola kompleksowa, planowa. Nie stwierdzono naruszeń.
3. ROL-BIP s.c. - ferma trzody chlewnej Suliborek.	Kontrola kompleksowa, planowa. Stwierdzono naruszenia.
4. BT 43259 stacja bazowa	Kontrola pozaplanowa oparta na analizie badań automonitoringowych. Nie stwierdzono naruszeń.
5. S.M. MIELEĆCIN - oczyszczalnia ścieków Krzęcin - Granowo	Kontrola pozaplanowa oparta na analizie badań automonitoringowych. Nie stwierdzono naruszeń.
6. S.M. MIELEĆCIN - oczyszczalnia ścieków Krzęcin - Przybysław	Kontrola pozaplanowa oparta na analizie badań automonitoringowych. Nie stwierdzono naruszeń.
7. S.M. MIELEĆCIN - oczyszczalnia ścieków Krzęcin - Rakowo	Kontrola pozaplanowa oparta na analizie badań automonitoringowych. Nie stwierdzono naruszeń.
8. S.M. MIELEĆCIN - oczyszczalnia ścieków Krzęcin - Mielęcín	Kontrola pozaplanowa oparta na analizie badań automonitoringowych. Nie stwierdzono naruszeń.
9. BT 43294 stacja bazowa	Kontrola pozaplanowa oparta na analizie badań automonitoringowych. Nie stwierdzono naruszeń.
10. Przedsiębiorstwo Energetyki Ciepłej Sp. z o.o. Choszczno	Kontrola pozaplanowa oparta na analizie badań automonitoringowych. Nie stwierdzono naruszeń.
11. BT 44579 stacja bazowa	Kontrola pozaplanowa oparta na analizie badań automonitoringowych. Nie stwierdzono naruszeń.
12. BT 44626 stacja bazowa	Kontrola pozaplanowa oparta na analizie badań automonitoringowych. Nie stwierdzono naruszeń.
13. 42077 stacja bazowa	Kontrola pozaplanowa oparta na analizie badań automonitoringowych. Nie stwierdzono naruszeń.
14. 42044 stacja bazowa	Kontrola pozaplanowa oparta na analizie badań automonitoringowych. Nie stwierdzono naruszeń.
15. 42036 stacja bazowa	Kontrola pozaplanowa oparta na analizie badań automonitoringowych. Nie stwierdzono naruszeń.
16. 42036 stacja bazowa	Kontrola pozaplanowa oparta na analizie badań automonitoringowych. Nie stwierdzono naruszeń.
17. PHU „GAMA” Henryk Bokun	Kontrola problemowa, planowa. Nie stwierdzono naruszeń.
18. 42122 stacja bazowa	Kontrola pozaplanowa oparta na analizie badań automonitoringowych. Nie stwierdzono naruszeń.
19. 42031 stacja bazowa	Kontrola pozaplanowa oparta na analizie badań automonitoringowych. Nie stwierdzono naruszeń.
20. Miejskie Przedsiębiorstwo Gospodarki Komunalnej Sp. z o.o. - oczyszczalnia ścieków.	Kontrola kompleksowa, planowa. Stwierdzono naruszenia.
21. 42027 stacja bazowa.	Kontrola pozaplanowa oparta na analizie badań automonitoringowych. Nie stwierdzono naruszeń.
22. POLDANOR S.A. - Ferma trzody Jarosławsko.	Kontrola planowa oparta na analizie badań automonitoringowych. Nie stwierdzono naruszeń.
23. Usługi Leśne Jan Czarnik Breń.	Kontrola problemowa, pozaplanowa, interwencyjna. Nie stwierdzono naruszeń.
24. M&P Farming Sp. z o.o. - Ferma Trzody Chlewnej Kołki.	Kontrola kompleksowa, planowa. Nie stwierdzono naruszeń.
25. M&P Farming Sp. z o.o. - Ferma Trzody Chlewnej Będargowo.	Kontrola kompleksowa, planowa. Nie stwierdzono naruszeń.
26. BT 43681 stacja bazowa	Kontrola pozaplanowa oparta na analizie badań automonitoringowych. Nie stwierdzono naruszeń
27. BT 43569 stacja bazowa	Kontrola pozaplanowa oparta na analizie badań automonitoringowych. Nie stwierdzono naruszeń
28. Gmina Choszczno	Kontrola problemowa, planowa. Stwierdzono naruszenia.
29. Miejskie Przedsiębiorstwo Gospodarki Komunalnej Sp. z o.o. - składowisko	Kontrola pozaplanowa oparta na analizie dokumentacji z wyłączeniem badań automonitoringowych. Nie stwierdzono

odpadów Stradzewo.	naruszeń.
30.POLDANOR S.A. - Ferma Trzody w Chomętowie.	Kontrola planowa oparta na analizie badań automonitoringowych. Nie stwierdzono naruszeń.
31. Gospodarstwo rolne Jarosław Błaszczuk - ferma drobiu Nętkowo.	Kontrola problemowa, planowa. Nie stwierdzono naruszeń.
32.POLDANOR S.A. - Ferma Trzody w Chomętowie.	Kontrola pozaplanowa oparta na analizie dokumentacji z wyłączeniem badań automonitoringowych. Nie stwierdzono naruszeń.
33. Ferma Tuczu Drobiu Mielęcín I.	Kontrola planowa oparta na analizie badań automonitoringowych. Nie stwierdzono naruszeń.
34.PKP KAREX J. Romańczuk - Ferma Tuczu Drobiu Mielęcín II	Kontrola planowa oparta na analizie badań automonitoringowych. Nie stwierdzono naruszeń
35. Ferma Tuczu Drobiu w Smoleniu.	Kontrola planowa oparta na analizie badań automonitoringowych. Nie stwierdzono naruszeń

Źródło: WIOŚ Szczecin - Informacja o stanie środowiska w powiecie choszczeńskim w 2012 i 2013 r.

Ponadto Starosta Choszczeński w 2013 r. przeprowadził 2 kontrole w zakresie emisji hałasu emitowanego do środowiska w dwóch zakładach w Drawnie. W 2012 i 2013 r. przeprowadzał też wizje lokalne związane z przesyłanymi pismami od mieszkańców w zakresie uciążliwości hałasowych, emisji zanieczyszczeń do powietrza, geologii, gospodarki odpadami czy gospodarki wodnej. Przeprowadzał również przeglądy udzielonych pozwoleń wodnoprawnych.

3. REALIZACJA POSZCZEGÓLNYCH ZADAŃ ZAWARTYCH W „PROGRAMIE OCHRONY ŚRODOWISKA DLA POWIATU CHOSZCZEŃSKIEGO NA LATA 2012-2015 Z PERSPEKTYWĄ NA LATA 2016-2019”

3.1. Priorytet I. Jakość powietrza - potencjalne możliwości ograniczenia emisji gazowej do powietrza poprzez rozwój odnawialnych źródeł energii

W ramach celu perspektywistycznego określonego dla celu I. Jakość powietrza - potencjalne możliwości ograniczenia emisji gazów do powietrza poprzez rozwój odnawialnych źródeł energii, wskazano do realizacji działania przypisane konkretnym podmiotom. Stopień realizacji zadań określonych do realizacji w ramach analizowanego priorytetu przedstawiono w poniższej tabeli nr 12.

TABELA 12. REALIZACJA ZADAŃ WYSZCZEGÓLNIONYCH W PRIORYTECIE I

DZIAŁANIE	LATA REALIZACJI	OPIS REALIZOWANEGO DZIAŁANIA	JEDNOSTKA REALIZUJĄCA/ FINANSOWANIE I KOSZT
PRIORYTET I. JAKOŚĆ POWIETRZA - POTENCJALNE MOŻLIWOŚCI OGRANICZENIA EMISJI GAZÓW DO POWIETRZA POPRZEZ ROZWÓJ ODNAWIALNYCH ŹRÓDEŁ ENERGII			
<i>Cel perspektywistyczny (długoterminowy):</i> REALIZACJA DZIAŁAŃ ZWIĄZANYCH Z POPRAWĄ JAKOŚCI POWIETRZA, ZWIĘKSZENIE WYKORZYSTANIA ENERGII POCHODZĄCEJ Z ODNAWIALNYCH ŹRÓDEŁ			
<i>Cel perspektywistyczny (krótkoterminowy):</i> 1. Opracowanie i realizacja programów służących ochronie powietrza			
I.1.1. Opiniowanie programów ochrony powietrza opracowanych dla strefy zachodniopomorskiej, w przypadku stwierdzenia	2012	NIE DOTYCZY - nie było takiej potrzeby.	Jednostka realizująca: Starosta Choszczeński

przekroczenia norm jakości powietrza, zgodnie z roczną oceną wykonywaną przez WIOŚ.	2013	Opiniowano projekt Uchwały Sejmiku Województwa Zachodniopomorskiego w sprawie określenia programu ochrony powietrza oraz planu działań krótkoterminowych dla strefy zachodniopomorskiej.	Jednostka realizująca: Starosta Choszczeński Finansowanie i koszt: bezkosztowo
Działanie przypisano do realizacji: Staroście			
I.1.2. Kontrola, monitorowanie i zarządzanie przyjętym „Programem ochrony powietrza dla strefy zachodniopomorskiej, którą stanowi obszar województwa zachodniopomorskiego z wyłączeniem aglomeracji szczecińskiej, ze względu na przekroczenie poziomu docelowego określonego dla ozonu”.	2012	Program obowiązywał do 2012 r. POP nie nakładał żadnych działań naprawczych, wskazywał jedynie kierunki działań mające na celu poprawę jakości powietrza w zakresie ozonu. Monitorowanie realizowane było głównie na podstawie corocznych wyników ocen jakości powietrza dla strefy województwa zachodniopomorskiego.	Jednostka realizująca: Urząd Marszałkowski Finansowanie i koszt: bezkosztowo
	2013	NIE DOTYCZY Program ochrony powietrza obowiązywał do 2012 r.	Jednostka realizująca: Urząd Marszałkowski
Działanie przypisano do realizacji: Marszałkowi WZ			
I.1.3. Wdrożenie działań wynikających z przyjętych programów ochrony powietrza (OZE).	2012	NIE REALIZOWANO ----- Współorganizowanie corocznej konferencji pn. „Odnawialne źródła energii szansą zrównoważonego rozwoju regionu.” ----- NIE REALIZOWANO ----- NIE REALIZOWANO ----- NIE REALIZOWANO ----- NIE REALIZOWANO ----- NIE REALIZOWANO ----- NIE DOTYCZY	Jednostka realizująca: Gmina Recz ----- Jednostka realizująca: Urząd Marszałkowski - współorganizator Finansowanie i koszt: b.d. ----- Jednostka realizująca: Gmina Choszczno ----- Jednostka realizująca: Gmina Pełczyce ----- Jednostka realizująca: Gmina Drawno ----- Jednostka realizująca: Gmina Krzęcin ----- Jednostka realizująca: Gmina Bierzwnik ----- Jednostka realizująca: Starosta Choszczeński
Działanie przypisano do realizacji: JST, podmiotom odpowiedzialnym za realizację działań, podmiotom korzystającym ze środowiska	2013	NIE REALIZOWANO ----- Edukacja w zakresie OZE: 1. Przeprowadzenie otwartego konkursu ofert na wspieranie zadań z zakresu edukacji ekologicznej w 2013 roku, zgodnie z ustawą <i>o działalności pożytku publicznego i o wolontariacie</i> . Promowanie proekologicznych zachowań	Jednostka realizująca: Gmina Recz ----- Jednostka realizująca: Urząd Marszałkowski - współorganizator Finansowanie i koszt: Środki własne województwa 48.789 zł

<p>c.d. I.1.3. Wdrożenie działań wynikających z przyjętych programów ochrony powietrza (OZE).</p>	<p>2013</p>	<p>ze szczególnym uwzględnieniem odnawialnych źródeł energii przy zastosowaniu różnych form edukacji.</p> <p>2. Opracowanie i wydrukowanie materiałów, edukacyjnych tj. książeczki edukacyjnej, kolorowanki, gry memo oraz gry, quizu ekologicznego przedstawiających ekologiczne rozwiązania służące redukcji zużycia energii, wykorzystania odnawialnych źródeł energii oraz ochrony powietrza.</p> <p>3. Współorganizowanie corocznej konferencji pn. „Odnawialne źródła energii szansą zrównoważonego rozwoju regionu.”</p> <p>-----</p> <p>NIE REALIZOWANO</p> <p>-----</p> <p>NIE REALIZOWANO</p> <p>-----</p> <p>NIE REALIZOWANO</p> <p>-----</p> <p>NIE REALIZOWANO</p> <p>-----</p> <p>NIE REALIZOWANO</p> <p>-----</p> <p>NIE DOTYCZY</p>	<p>Finansowanie i koszt: Środki własne województwa 34.200 zł</p> <p>Finansowanie i koszt: b.d.</p> <p>Jednostka realizująca: Gmina Choszczno</p> <p>Jednostka realizująca: Gmina Pełczyce</p> <p>Jednostka realizująca: Gmina Drawno</p> <p>Jednostka realizująca: Gmina Krzęcin</p> <p>Jednostka realizująca: Gmina Bierzwnik</p> <p>Jednostka realizująca: Starosta Choszczeński</p>
<p>I.1.4. Opracowanie lub aktualizacja programów ograniczenia niskiej emisji (PONE).</p> <p>Działanie przypisano do realizacji: JST</p>	<p>2012</p>	<p>NIE REALIZOWANO + nie opracowano programu ograniczenia niskiej emisji (PONE).</p> <p>NIE REALIZOWANO - nie opracowano programu ograniczenia niskiej emisji (PONE).</p> <p>-----</p> <p>NIE REALIZOWANO - nie opracowano programu ograniczenia niskiej emisji (PONE).</p> <p>-----</p> <p>NIE REALIZOWANO - nie opracowano programu ograniczenia niskiej emisji (PONE).</p> <p>-----</p> <p>NIE REALIZOWANO nie opracowano programu ograniczenia niskiej emisji (PONE).</p> <p>-----</p> <p>NIE REALIZOWANO - nie opracowano programu ograniczenia niskiej emisji (PONE).</p> <p>-----</p> <p>NIE REALIZOWANO - nie opracowano programu ograniczenia niskiej emisji (PONE).</p>	<p>Jednostka realizująca: Gmina Recz</p> <p>Jednostka realizująca: Gmina Choszczno</p> <p>Jednostka realizująca: Gmina Pełczyce</p> <p>Jednostka realizująca: Gmina Drawno</p> <p>Jednostka realizująca: Gmina Krzęcin</p> <p>Jednostka realizująca: Gmina Bierzwnik</p> <p>Jednostka realizująca: Powiat Choszczeński</p>
	<p>2013</p>	<p>NIE REALIZOWANO - Nie opracowano programu ograniczenia niskiej emisji (PONE).</p> <p>-----</p> <p>NIE REALIZOWANO - nie opracowano programu ograniczenia niskiej emisji (PONE).</p> <p>-----</p> <p>NIE REALIZOWANO - nie opracowano programu ograniczenia niskiej emisji (PONE).</p> <p>-----</p> <p>NIE REALIZOWANO - nie opracowano programu ograniczenia niskiej emisji (PONE).</p>	<p>Jednostka realizująca: Gmina Recz</p> <p>Jednostka realizująca: Gmina Choszczno</p> <p>Jednostka realizująca: Gmina Pełczyce</p> <p>Jednostka realizująca:</p>

c.d. I.1.4. Opracowanie lub aktualizacja programów ograniczenia niskiej emisji (PONE).	2013	<p>programu ograniczenia niskiej emisji (PONE).</p> <p>-----</p> <p>Nie opracowano programu - złożono wnioszek do NFOŚiGW o dofinansowanie Programu Gospodarki Niskoemisyjnej.</p> <p>-----</p> <p>NIE REALIZOWANO - nie opracowano programu ograniczenia niskiej emisji (PONE).</p> <p>-----</p> <p>NIE REALIZOWANO - nie opracowano programu ograniczenia niskiej emisji (PONE).</p>	<p>Gmina Drawno</p> <p>-----</p> <p>Jednostka realizująca: Gmina Krzęcin</p> <p>-----</p> <p>Jednostka realizująca: Gmina Bierzwnik</p> <p>-----</p> <p>Jednostka realizująca: Powiat Choszczeński</p>
I.1.5. Wdrażanie programów ograniczenia niskiej emisji (np. dotacje na wymianę źródeł ogrzewania).	2012	<p>NIE DOTYCZY - nie opracowano programu ograniczania niskiej emisji.</p> <p>-----</p> <p>NIE DOTYCZY - nie opracowano programu ograniczania niskiej emisji.</p> <p>-----</p> <p>NIE DOTYCZY - nie opracowano programu ograniczania niskiej emisji.</p> <p>-----</p> <p>NIE DOTYCZY - nie opracowano programu ograniczania niskiej emisji.</p> <p>-----</p> <p>NIE DOTYCZY - nie opracowano programu ograniczania niskiej emisji.</p> <p>-----</p> <p>NIE DOTYCZY - nie opracowano programu ograniczania niskiej emisji.</p> <p>-----</p> <p>NIE DOTYCZY - nie opracowano programu ograniczania niskiej emisji.</p>	<p>Jednostka realizująca: Gmina Recz</p> <p>-----</p> <p>Jednostka realizująca: Gmina Choszczno</p> <p>-----</p> <p>Jednostka realizująca: Gmina Pełczyce</p> <p>-----</p> <p>Jednostka realizująca: Gmina Drawno</p> <p>-----</p> <p>Jednostka realizująca: Gmina Krzęcin</p> <p>-----</p> <p>Jednostka realizująca: Gmina Bierzwnik</p> <p>-----</p> <p>Jednostka realizująca: Powiat Choszczeński</p>
Działanie przypisano do realizacji: JST	2013	<p>NIE DOTYCZY - nie opracowano programu ograniczania niskiej emisji.</p> <p>-----</p> <p>NIE DOTYCZY - nie opracowano programu ograniczania niskiej emisji.</p> <p>-----</p> <p>NIE DOTYCZY - nie opracowano programu ograniczania niskiej emisji.</p> <p>-----</p> <p>NIE DOTYCZY - nie opracowano programu ograniczania niskiej emisji.</p> <p>-----</p> <p>NIE DOTYCZY - nie opracowano programu ograniczania niskiej emisji.</p> <p>-----</p> <p>NIE DOTYCZY - nie opracowano programu ograniczania niskiej emisji.</p>	<p>Jednostka realizująca: Gmina Recz</p> <p>-----</p> <p>Jednostka realizująca: Gmina Choszczno</p> <p>-----</p> <p>Jednostka realizująca: Gmina Pełczyce</p> <p>-----</p> <p>Jednostka realizująca: Gmina Drawno</p> <p>-----</p> <p>Jednostka realizująca: Gmina Krzęcin</p> <p>-----</p> <p>Jednostka realizująca: Gmina Bierzwnik</p> <p>-----</p> <p>Jednostka realizująca: Powiat Choszczeński</p>
<p>Cel perspektywistyczny (krótkoterminowy): 2. Spełnienie wymagań prawnych w zakresie jakości powietrza poprzez ograniczenie emisji ze źródeł powierzchniowych, liniowych i punktowych</p>			
I.2.1. Monitoring jakości powietrza.	2012	<p>WIOŚ w Szczecinie prowadził badania jakości powietrza metodą pasywną w zakresie SO₂, NO₂ w jednym punkcie zlokalizowanym w Choszcznie przy ul. Grunwaldzkiej. Wykonano ocenę jakości powietrza za 2011 r. dla obszaru strefy zachodniopomorskiej, do której należy powiat choszczeński.</p>	<p>Jednostka realizująca: WIOŚ Szczecin</p> <p>Finansowanie i koszt: WFOŚiGW w Szczecinie, budżet państwa b.d.</p>
Działanie przypisano do realizacji: WIOŚ	2013	<p>WIOŚ w Szczecinie prowadził badania jakości powietrza metodą pasywną w zakresie SO₂, NO₂ w jednym punkcie zlokalizowanym w Choszcznie przy ul. Grunwaldzkiej.</p>	<p>Jednostka realizująca: WIOŚ Szczecin</p> <p>Finansowanie i koszt:</p>

		Wykonano ocenę jakości powietrza za 2012 r. dla obszaru strefy zachodniopomorskiej, do której należy powiat choszczeński.	WFOŚiGW w Szczecinie, budżet państwa b.d.
I.2.2. Podłączenie budynków do sieci ciepłowniczej.	2012	NIE REALIZOWANO	Jednostka realizująca: Gmina Recz
		NIE REALIZOWANO	Jednostka realizująca: Gmina Choszczno
		NIE REALIZOWANO	Jednostka realizująca: Gmina Pełczyce
Działanie przypisano do realizacji: JST, administratorom, właścicielom budynków, ciepłowniom		NIE REALIZOWANO	Jednostka realizująca: Gmina Drawno
		NIE REALIZOWANO	Jednostka realizująca: Gmina Krzęcin
		NIE REALIZOWANO	Jednostka realizująca: Gmina Bierzwnik
		NIE REALIZOWANO w budynkach należących do Powiatu Choszczeńskiego.	Jednostka realizująca: Powiat Choszczeński
	2013	NIE REALIZOWANO	Jednostka realizująca: Gmina Recz
		NIE REALIZOWANO	Jednostka realizująca: Gmina Choszczno
		NIE REALIZOWANO	Jednostka realizująca: Gmina Pełczyce
		NIE REALIZOWANO	Jednostka realizująca: Gmina Drawno
		NIE REALIZOWANO	Jednostka realizująca: Gmina Krzęcin
		NIE REALIZOWANO	Jednostka realizująca: Gmina Bierzwnik
		NIE REALIZOWANO w budynkach należących do Powiatu Choszczeńskiego.	Jednostka realizująca: Powiat Choszczeński
I.2.3. Termomodernizacja budynków, w tym budynków użyteczności publicznej.	2012	Termomodernizacja 32 budynków zamieszkiwanych przez osoby fizyczne. ³	Jednostka realizująca: Osoby fizyczne Finansowanie i koszt: b.d.
		Gmina Recz nie termomodernizowała budynków użyteczności publicznej.	Jednostka realizująca: Gmina Recz
Działanie przypisano do realizacji: JST, administratorom, właścicielom budynków		Odbudowa i przebudowa świetlic wiejskich - Piasecznik, Zwierzyń, Sulino.	Jednostka realizująca: Gmina Choszczno Finansowanie i koszt: Środki własne, dofinansowanie z PROW 621.000,69 zł w tym dofinansowanie: 330.030,48 zł
		NIE REALIZOWANO	Jednostka realizująca: Gmina Pełczyce

³ Źródło danych: ankieta Urząd Miejski w Reczu

c.d. I.2.3. Termomodernizacja budynków, w tym budynków użyteczności publicznej.	2012	<p>Zwiększenie dostępności do obiektu kultury poprzez remont Domu Kultury w Drawnie wraz z zagospodarowaniem terenu.</p> <p>NIE REALIZOWANO</p> <p><u>Termomodernizacja:</u></p> <p>1. wielofunkcyjnego budynku użyteczności publicznej w Bierzwniku obejmująca docieplenie ścian, docieplenie dachu;</p> <p>2. budynku Urzędu Gminy w Bierzwniku obejmująca docieplenie ścian, docieplenie dachu.</p> <p>1. Termomodernizacja budynku „nowej szkoły” ZS nr 1 w Choszcznie przy ul. Chrobrego 31 A. Zakres prac obejmował: docieplenie stropodachu, stropu, ścian zewnętrznych, wymianę stolarki okiennej i drzwiowej oraz wymianę pokrycia dachowego, montaż rynien itp.</p> <p>2. Termomodernizacja budynku „starej szkoły” ZS nr 1 w Choszcznie przy ul. Chrobrego 31 A. Zakres prac obejmował: docieplenie stropodachu, stropu, ścian zewnętrznych, wymianę stolarki okiennej i drzwiowej oraz wymianę pokrycia dachowego, montaż rynien itp.</p> <p>3. Termomodernizacja hali sportowej ZS nr 1 w Choszcznie przy ul. Chrobrego 31 A. Zakres prac obejmował: docieplenie stropodachu, ścian zewnętrznych, wymianę stolarki okiennej i drzwiowej itp. oraz wymianę instalacji c.o. (montaż 2 kotłów kondensacyjnych, grzejników, kolektorów słonecznych, wymiana rurociągów).</p>	<p>Jednostka realizująca: Gmina Drawno</p> <p>Finansowanie i koszt: b.d. 1.141.000 zł</p> <p>Jednostka realizująca: Gmina Krzęcin</p> <p>Jednostka realizująca: Gmina Bierzwnik</p> <p>Finansowanie i koszt: Środki własne+kwota z umorzenia pożyczki WFOŚiGW 270.706,48 zł</p> <p>Finansowanie i koszt: Środki własne+kwota z umorzenia pożyczki WFOŚiGW 135.485,36 zł</p> <p>Jednostka realizująca: Powiat Choszczeński</p> <p>Finansowanie i koszt: Środki własne, dotacja + pożyczka NFOŚiGW 755.294,49 zł w tym środki NFOŚiGW 236.854,62 zł</p> <p>Finansowanie i koszt: Środki własne, dotacja + pożyczka NFOŚiGW 1.084.901,49 zł w tym środki NFOŚiGW 449.641,43 zł</p> <p>Finansowanie i koszt: Środki własne, NFOŚiGW, WFOŚiGW 946.041,69 zł w tym środki NFOŚiGW 76.960,47 zł, WFOŚiGW 551.786,66 zł</p>
	2013	<p>Termomodernizacja 28 budynków zamieszkiwanych przez osoby fizyczne.⁴</p> <p>Gmina Recz nie termomodernizowała budynków użyteczności publicznej.</p> <p>Odbudowa i przebudowa świetlic wiejskich - Zamęcin, Stradzewo.</p>	<p>Jednostka realizująca: Osoby fizyczne</p> <p>Finansowanie i koszt: b.d.</p> <p>Jednostka realizująca: Gmina Recz</p> <p>Jednostka realizująca: Gmina Choszczno</p> <p>Finansowanie i koszt: Środki własne, dofinansowanie z PROW</p>

c.d. I.2.3. Termomodernizacja budynków, w tym budynków użyteczności publicznej.	2013	<p>Modernizacja strażnicy OSP w Pełczycach - termomodernizacja budynku.</p>	<p>918.294,69 zł w tym dofinansowanie: 413.893,00 zł</p> <hr/> <p>Jednostka realizująca: Gmina Pełczyce Finansowanie i koszt: Środki własne gminy, RPO WZP 2007-2013 130.831,02 zł</p> <hr/> <p>Jednostka realizująca: Gmina Drawno Finansowanie i koszt: b.d. 809.000 zł</p> <hr/> <p>Jednostka realizująca: Gmina Krzęcin</p> <hr/> <p>Jednostka realizująca: Gmina Bierzwnik</p> <hr/> <p>Finansowanie i koszt: Środki własne+kwota z umorzenia pożyczki WFOŚiGW 230.000 zł</p> <hr/> <p>Finansowanie i koszt: Środki własne+kwota z umorzenia pożyczki WFOŚiGW 370.000 zł</p> <hr/> <p>Finansowanie i koszt: Środki własne+PROW 442.477,00 zł</p> <hr/> <p>Finansowanie i koszt: Środki własne+PROW 499.152,63 zł</p> <hr/> <p>Jednostka realizująca: Powiat Choszczeński</p> <hr/> <p>Finansowanie i koszt: Środki własne, NFOŚiGW 304.662,58 zł w tym środki NFOŚiGW 170.863,88 zł</p> <hr/> <p>Finansowanie i koszt: Środki własne, NFOŚiGW dotacja+pożyczka 400.968,29 zł w tym środki NFOŚiGW 242.141,97 zł</p>
		<p>Zwiększenie dostępności do obiektu kultury poprzez remont Domu Kultury w Drawnie wraz z zagospodarowaniem terenu. - c.d.</p>	
		<p>NIE REALIZOWANO</p>	
		<p><u>Termomodernizacja:</u></p>	
		<p>1. Budynku Zespołu Szkolno - Przedszkolnego w Bierzwniku obejmująca docieplenie ścian, dachu, wymianę stolarki okiennej i drzwiowej.</p>	
		<p>2. Budynku Szkoły Podstawowej w Łasku obejmująca docieplenie ścian i dachu oraz wymianę stolarki okiennej i drzwiowej;</p>	
		<p>3. Budynku świetlicy wiejskiej w m. Klasztorne obejmująca docieplenie ścian i dachu oraz wymianę stolarki drzwiowej.</p>	
		<p>4. Budynku świetlicy wiejskiej w m. Breń obejmująca docieplenie ścian i dachu oraz wymianę stolarki drzwiowej.</p>	
<p>1. Termomodernizacja budynku Internatu Specjalnego Ośrodka Szkolno - Wychowawczego w Suliszewie. Zakres prac obejmował: docieplenie stropodachu, ścian zewnętrznych, wymianę stolarki okiennej i drzwiowej itp. oraz wymianę instalacji c.o. wraz z grzejnikami.</p>			
<p>2. Termomodernizacja budynku szkoły Specjalnego Ośrodka Szkolno - Wychowawczego w Suliszewie. Zakres prac obejmował: docieplenie stropodachu, ścian zewnętrznych, wymianę stolarki okiennej i drzwiowej itp. oraz wymianę instalacji c.o. wraz z grzejnikami.</p>			

⁴ Źródło danych: ankieta Urząd Miejski w Reczu

I.2.4. Zmiany systemów ogrzewania na sprzyjające środowisku - np. wymiana ogrzewania węglowego na bardziej ekologiczne (gazowe, olejowe, z odnawialnych źródeł energii), modernizacje istniejących kotłowni.	2012	NIE REALIZOWANO	Jednostka realizująca: Gmina Recz
		NIE REALIZOWANO	Jednostka realizująca: Gmina Choszczno
		NIE REALIZOWANO	Jednostka realizująca: Gmina Pełczyce
		NIE REALIZOWANO	Jednostka realizująca: Gmina Drawno
		NIE REALIZOWANO	Jednostka realizująca: Gmina Krzęcin
		NIE REALIZOWANO	Jednostka realizująca: Gmina Bierzwnik
		Realizowano przy termomodernizacji - opisano w działaniu I.2.3. Termomodernizacja budynków, w tym budynków użyteczności publicznej (dot. hali sportowej ZS nr 1 w Choszcznie).	Jednostka realizująca: Powiat Choszczeński
Działanie przypisano do realizacji: JST, przedsiębiorstwom	2013	NIE REALIZOWANO	Jednostka realizująca: Gmina Recz
		NIE REALIZOWANO	Jednostka realizująca: Gmina Choszczno
		Modernizacja strażnicy OSP w Pełczycach. - wymiana źródła ciepła - przejście na pompę ciepła.	Jednostka realizująca: Gmina Pełczyce Finansowanie i koszt: Środki własne gminy, RPO WZP Koszt zawarty w zadaniu I.2.3.
		NIE REALIZOWANO	Jednostka realizująca: Gmina Drawno
		NIE REALIZOWANO	Jednostka realizująca: Gmina Krzęcin
		NIE REALIZOWANO	Jednostka realizująca: Gmina Bierzwnik
		Przebudowa kotłowni wraz z wykonaniem instalacji gazowej wewnętrznej i zewnętrznej wraz ze zbiornikami podziemnymi, instalacji ciepłej wody użytkowej i instalacji elektrycznej dla obiektów Specjalnego Ośrodka Szkolno - Wychowawczego w Suliszewie. Zakres prac obejmował: zmianę źródła ciepła z pieca węglowego na gazowy, montaż kotłów kondensacyjnych, zbiorników podziemnych na gaz propan-butan, montaż instalacji gazowej, wentylacji mechanicznej i wody cyrkulacyjnej oraz montaż 10 kolektorów słonecznych.	Jednostka realizująca: Powiat Choszczeński Finansowanie i koszt: Środki własne, WFOŚiGW dotacja+pożyczka 512.059,36 zł w tym środki WFOŚiGW 300.000 zł
I.2.5. Prace inwestycyjne w obszarze sieci przesyłowych, w tym kontynuacja modernizacji istniejących sieci dystrybucyjnych,	2012	BRAK DANYCH	Jednostka realizująca: Przedsiębiorstwa Energetyczne

rozbudowa sieci dystrybucyjnej dla nowych odbiorców i potrzeb OZE, inwestycje w zakresie linii elektroenergetycznych.	-	-	-
<u>Działanie przypisano do realizacji:</u> Przedsiębiorstwom energetycznym	2013	BRAK DANYCH	Jednostka realizująca: Przedsiębiorstwa Energetyczne
I.2.6. Budowa, modernizacja urządzeń służących redukcji zanieczyszczeń (pyłowo - gazowych) emitowanych do powietrza.	2012	BRAK DANYCH	Jednostka realizująca: Przedsiębiorstwa
<u>Działanie przypisano do realizacji:</u> Przedsiębiorstwom	2013	BRAK DANYCH	Jednostka realizująca: Przedsiębiorstwa
I.2.7. Prace inwestycyjne w zakresie gazownictwa.	2012	BRAK DANYCH	Jednostka realizująca: Przedsiębiorstwa
<u>Działanie przypisano do realizacji:</u> Przedsiębiorstwom	2013	BRAK DANYCH	Jednostka realizująca: Przedsiębiorstwa
I.2.8. Kontrola podmiotów korzystających ze środowiska pod kątem dotrzymywania standardów emisyjnych.	2012	WIOŚ w Szczecinie przeprowadził: 1 kontrolę w terenie (hurtownia TEODOZJA w Choszcznie), 2 kontrole w oparciu o wyniki automonitoringu (PEC Sp. z o.o. w Choszcznie i INNOTEK Sp. z o.o. w Reczu) oraz 1 kontrolę kompleksową (Regionalna Baza Logistyczna JW 4224 w Wałczu - Skład Drawno - stacja paliw). W czasie kontroli nie stwierdzono naruszeń w zakresie przestrzegania wymagań ochrony środowiska.	Jednostka realizująca: WIOŚ Szczecin Finansowanie i koszt: Budżet państwa b.d.
<u>Działanie przypisano do realizacji:</u> WIOŚ	2013	WIOŚ w Szczecinie przeprowadził 2 kontrole w oparciu o wyniki automonitoringu w PEC Sp. z o.o. w Choszcznie. W czasie kontroli nie stwierdzono naruszeń w zakresie przestrzegania wymagań ochrony środowiska.	Jednostka realizująca: WIOŚ Szczecin Finansowanie i koszt: Budżet państwa b.d.
I.2.9. Budowa obwodnic, przebudowa, modernizacja/poprawa stanu technicznego istniejących dróg.	2012	NIE REALIZOWANO w obrębie drogi krajowej nr 10, która przebiega przez teren powiatu choszczeńskiego. ----- 1. Wykonanie nakładki bitumicznej na drodze 2202Z w m. Choszczno ul. Energetyków o długości 0,25 km. 2. Wykonanie nawierzchni brukowcowej - nakładki bitumicznej drogi nr 2234Z m. Barnimie o długości 0,3 km. 3. Przebudowa skrzyżowania drogi nr 2207Z - Osiedle Północne z drogą wojewódzką nr 151. ----- NIE REALIZOWANO	Jednostka realizująca: GDDKiA Oddział w Szczecinie ----- Jednostka realizująca: PZD w Choszcznie Finansowanie i koszt: Środki własne PZD 114.338,96 zł Finansowanie i koszt: Środki własne PZD 117.493,81 zł Finansowanie i koszt: Środki własne PZD 46.344,91 zł ----- Jednostka realizująca: Gmina Recz
<u>Działanie przypisano do realizacji:</u> JST, zarządcom dróg			

c.d. I.2.9. Budowa obwodnic, przebudowa, modernizacja/poprawa stanu technicznego istniejących dróg.	2012	NIE REALIZOWANO	Jednostka realizująca: Gmina Choszczno
		NIE REALIZOWANO	Jednostka realizująca: Gmina Pełczyce
		Przebudowa chodnika w Barnimiu.	Jednostka realizująca: Gmina Drawno Finansowanie i koszt: Środki własne 60.000 zł
		NIE REALIZOWANO	Jednostka realizująca: Gmina Krzęcin
		NIE REALIZOWANO	Jednostka realizująca: Gmina Bierzwnik
		1. Przebudowa drogi nr 151 na odcinku Choszczno - Pełczyce - ułożenie nawierzchni z betonu asfaltowego AC11S - 6200 m ² z robotami towarzyszącymi.	Jednostka realizująca: Zarząd Dróg Wojewódzkich Finansowanie i koszt: Środki własne ZZDW 312.638,52 zł
		2. Przebudowa drogi nr 160 w m. Bierzwnik, Klasztorne, Jaglisko. W Bierzwniku ułożono nawierzchnię z betonu asfaltowego AC11S - 2100 m ² z robotami towarzyszącymi. W Klasztornej - 2160 m ² , zaś w Jaglisku - 1650 m ² .	Finansowanie i koszt: Środki własne ZZDW 274.191,48 zł
		3. Przebudowa drogi nr 175 na odc. Rzecki - Rzecko. Ułożenie nawierzchni z betonu asfaltowego AC11S - 1134 m ² z robotami towarzyszącymi - wykonanie nawierzchni chodnika z kostki brukowej - 84 m ² .	Finansowanie i koszt: Środki własne ZZDW 721.292,98 zł
4. Przebudowa drogi nr 151 na odc. Recz - Choszczno - ułożenie nawierzchni z betonu asfaltowego AC11S - 6300 m ² z robotami towarzyszącymi.	Finansowanie i koszt: Środki własne ZZDW 328.727,46 zł		
5. Przebudowa drogi nr 175 w m. Drawno - ułożenie nawierzchni z betonu asfaltowego AC11S - 4800 m ² z robotami towarzyszącymi.	Finansowanie i koszt: Środki własne ZZDW 286.450,37 zł		
6. Przebudowa chodnika w m. Drawno ul. Kolejowa w ciągu drogi nr 175 - ułożenie nawierzchni chodnika z kostki brukowej betonowej 6 cm - 379 m ² z robotami towarzyszącymi, oraz 8 cm - 20 m ² .	Finansowanie i koszt: Środki własne ZZDW 59.150,77 zł		
7. Przebudowa parkingu w m. Choszczno ul. Jagiełły w ciągu drogi nr 160 - nawierzchni z kostki kamiennej o wys. 18 cm - 120 m ² z robotami towarzyszącymi.	Finansowanie i koszt: Środki własne ZZDW 49.706,74 zł		
8. Remont drogi nr 151 ul. Stargardzka w Choszcznie - remont częściowy nawierzchni bitumicznej masą na gorąco o grub. 4 cm - 47,6 m ² .	Finansowanie i koszt: Środki własne ZZDW 5.789,23 zł		

<p>c.d. I.2.9. Budowa obwodnic, przebudowa, modernizacja/poprawa stanu technicznego istniejących dróg.</p>	<p>2013</p>	<p>NIE REALIZOWANO w obrębie drogi krajowej nr 10, która przebiega przez teren powiatu choszczeńskiego.</p>	<p>Jednostka realizująca: GDDKiA Oddział w Szczecinie</p>
		<p>1. Remont nawierzchni bitumicznej na długości 0,600 km - droga nr 2202Z Choszczno - Oraczewice.</p>	<p>Jednostka realizująca: PZD w Choszcznie</p>
		<p>2. Wzmocnienie nawierzchni gruntowej tłuczniem na długości 0,300 km - droga nr 2202Z m. Oraczewice.</p>	<p>Finansowanie i koszt: Środki własne PZD 198.859,19 zł</p>
		<p>NIE REALIZOWANO</p>	<p>Finansowanie i koszt: Środki własne PZD 66.373,24 zł</p>
		<p>NIE REALIZOWANO</p>	<p>Jednostka realizująca: Gmina Recz</p>
		<p>Remont nawierzchni dróg gminnych w Jagowie, Boguszynach i Jarosławsku.</p>	<p>Jednostka realizująca: Gmina Choszczno</p>
		<p>Remont drogi w Kiełpinie.</p>	<p>Jednostka realizująca: Gmina Pełczyce Finansowanie i koszt: ANR 187.870,24 zł</p>
		<p>Remont 1 km dróg gminnych.</p>	<p>Jednostka realizująca: Gmina Drawno Finansowanie i koszt: Środki własne 89.385 zł</p>
		<p>NIE REALIZOWANO</p>	<p>Jednostka realizująca: Gmina Krzęcin Finansowanie i koszt: b.d.</p>
		<p>Przebudowa drogi nr 175 w m. Drawno ul. Kolejowa wraz z przebudową chodnika, w tym: - wykonanie nawierzchni bitumicznej z SMA 8S o grubości - 3 cm na bazie asfaltu modyfikowanego z dodatkiem gumy - 2350 m² + 785 m² = 3135 m² z robotami towarzyszącymi, - wykonanie chodnika z kostki brukowej betonowej o grubości 6 cm - 745 m².</p>	<p>Jednostka realizująca: Gmina Bierzwnik</p>
<p>Realizacja projektu „Rewitalizacja miejscowości Drawno wraz z remontem obiektu wpisanego do rejestru zabytków poprzez przebudowę drogi powiatowej nr 2233Z wraz z zabytkową częścią wpisaną do rejestru zabytków oraz remont przepustu drogowego”. Zakres prac obejmował m.in.: przebudowę nawierzchni asfaltowych, ciągów komunikacji pieszej, oraz kanalizacji deszczowej.</p>	<p>Jednostka realizująca: Zachodniopomorski Zarząd Dróg Wojewódzkich</p> <p>Finansowanie i koszt: Środki własne ZZDW 434.001,65 zł</p>		
		<p>Jednostka realizująca: Powiat Choszczeński</p> <p>Finansowanie i koszt: Środki własne, Urząd Marszałkowski PO RYBY 1.040.363,47 zł w tym środki PO RYBY 892.373,95 zł</p>	

I.2.10. Tworzenie ścieżek rowerowych.	2012	NIE REALIZOWANO ZADANIA w obrębie drogi krajowej nr 10, która przebiega przez teren powiatu choszczeńskiego.	Jednostka realizująca: GDDKiA Oddział w Szczecinie
		NIE REALIZOWANO	Jednostka realizująca: PZD w Choszcznie
Działanie przypisano do realizacji: JST, zarządcom dróg	2012	NIE REALIZOWANO	Jednostka realizująca: Gmina Recz
		NIE REALIZOWANO	Jednostka realizująca: Gmina Pełczyce
	2012	NIE REALIZOWANO	Jednostka realizująca: Gmina Choszczno
		NIE REALIZOWANO	Jednostka realizująca: Gmina Drawno
	2012	NIE REALIZOWANO	Jednostka realizująca: Gmina Krzęcin
		NIE REALIZOWANO	Jednostka realizująca: Gmina Bierzwnik
	2012	NIE REALIZOWANO	Jednostka realizująca: ZZDW Region w Pyrzycach
		NIE REALIZOWANO w obrębie drogi krajowej nr 10, która przebiega przez teren powiatu choszczeńskiego.	Jednostka realizująca: GDDKiA Oddział w Szczecinie
	2013	NIE REALIZOWANO	Jednostka realizująca: PZD w Choszcznie
		NIE REALIZOWANO	Jednostka realizująca: Gmina Recz
	2013	NIE REALIZOWANO	Jednostka realizująca: Gmina Choszczno
		NIE REALIZOWANO	Jednostka realizująca: Gmina Pełczyce
	2013	NIE REALIZOWANO	Jednostka realizująca: Gmina Drawno
		NIE REALIZOWANO	Jednostka realizująca: Gmina Krzęcin
	2013	NIE REALIZOWANO	Jednostka realizująca: Gmina Bierzwnik
		NIE REALIZOWANO	Jednostka realizująca: ZZDW Region w Pyrzycach

Cel perspektywistyczny (krótkoterminowy): 3. Zwiększenie wykorzystania odnawialnych źródeł energii			
<p>I.3.1. Działania prowadzące do wykorzystania niekonwencjonalnych źródeł energii, w tym:</p> <ul style="list-style-type: none"> • <u>biogazu</u> - np. budowa biogazowni. • <u>biomasy</u> - np. produkcja paliw z biomasy, wzrost wykorzystania biomasy jako źródła energii; • <u>energii słonecznej</u> - np. wzrost stosowania przez użytkowników środowiska kolektorów słonecznych; • <u>energii wiatru</u> - np. budowa farm wiatrowych; • <u>energii geotermalnej</u> - np. poprzez wykorzystanie ciepła ziemi; • <u>energii spadku wód</u>. 	2012	<p>1. Montaż przez osoby fizyczne 48 szt. kolektorów słonecznych - w gminie Recz.⁵</p> <p>-----</p> <p>2. Zakończenie procedury administracyjnej do wydania decyzji środowiskowej dla budowy biogazowni o mocy 1 MW k/m Grabowiec.</p> <p>-----</p> <p>NIE REALIZOWANO</p> <p>-----</p> <p>NIE REALIZOWANO</p> <p>-----</p> <p>NIE REALIZOWANO</p> <p>-----</p> <p>NIE REALIZOWANO. Na terenie Gminy Krzęcin budowę farmy wiatrowej prowadzili prywatni inwestorzy.</p> <p>-----</p> <p>NIE REALIZOWANO</p>	<p>Jednostka realizująca: Osoby fizyczne Finansowanie i koszt: b.d.</p> <p>-----</p> <p>Jednostka realizująca: Gmina Recz Finansowanie i koszt: bezkosztowo - zadanie Gminy</p> <p>-----</p> <p>Jednostka realizująca: Gmina Choszczno Jednostka realizująca: Gmina Pełczyce</p> <p>-----</p> <p>Jednostka realizująca: Gmina Drawno</p> <p>-----</p> <p>Jednostka realizująca: Gmina Krzęcin</p> <p>-----</p> <p>Jednostka realizująca: Gmina Bierzwnik</p>
	<p>Działanie przypisano do realizacji: JST, inwestorom prywatnym</p>	2013	<p>1. Montaż przez osoby fizyczne 52 szt. kolektorów słonecznych - w gminie Recz.⁶</p> <p>-----</p> <p>2. Rozpoczęcie procedury administracyjnej w/s wydania decyzji środowiskowej oraz decyzji o wzięciu dla budowy farmy fotowoltaicznej o mocy 2 MW k/m Lubieniów i Recz, oraz wszczęcie procedury administracyjnej o wydanie decyzji środowiskowej dla budowy farmy wiatrowej k/m Sokoliniec.</p> <p>-----</p> <p>NIE REALIZOWANO</p> <p>-----</p> <p>NIE REALIZOWANO</p> <p>-----</p> <p>NIE REALIZOWANO</p> <p>-----</p> <p>NIE REALIZOWANO</p> <p>-----</p> <p>NIE REALIZOWANO</p> <p>-----</p> <p>NIE REALIZOWANO</p> <p>-----</p> <p>W 2013 r. powiat choszczeński przygotował wnioski wraz z niezbędną dokumentacją w celu uzyskania dofinansowania na projekty z zastosowaniem odnawialnych źródeł energii tj. zamontowanie na budynkach</p>

⁵ Źródło danych: ankieta Urząd Miejski w Reczu

⁶ Źródło danych: ankieta Urząd Miejski w Reczu

		użyteczności publicznej paneli słonecznych oraz absorpcyjnych pomp ciepła.	pracowników Starostwa Powiatowego w Choszczynie
--	--	--	---

Analizowane działania mają swoje odzwierciedlenie we wskaźnikach przyjętych do monitorowania programu, które zostały opisane w rozdziale 4 niniejszego raportu. Poniżej odniesiono się do kilku z nich, charakteryzujących Priorytet I.

Dostępne dane GUS na temat zanieczyszczeń pyłowych oraz gazowych z zakładów szczególnie uciążliwych wskazują, że na terenie powiatu zmniejsza się ilości pyłów emitowanych rocznie do powietrza.

TABELA 13. EMISJA ZANIECZYSZCZEŃ PYŁOWYCH W POWIECIE CHOSZCZEŃSKIM (Z ZAKŁADÓW SZCZEGÓLNIIE UCIAŹLIWYCH) W Mg/ROK

	2010	2011	2012	2013
Ogółem	55	32	19	14
Ze spalania paliw	55	32	19	14

Źródło: GUS

TABELA 14. EMISJA ZANIECZYSZCZEŃ GAZOWYCH W POWIECIE CHOSZCZEŃSKIM (Z ZAKŁADÓW SZCZEGÓLNIIE UCIAŹLIWYCH) W Mg/ROK

	2010	2011	2012	2013
Ogółem	14008	10288	10468	9875
Dwutlenek siarki	59	46	57	50
Tlenki azotu	24	19	19	18
Tlenek węgla	27	46	46	45
Dwutlenek węgla	13889	10177	10346	9762

Źródło: GUS

TABELA 15. LUDNOŚĆ W POWIECIE CHOSZCZEŃSKIM KORZYSTAJĄCA Z INSTALACJI GAZOWEJ W (%) OGÓŁEM

	2010	2011	2012	2013
Ogółem	47,1	47,1	47,2	b.d.
Miasto	86,2	86,2	86,1	b.d.
Wieś	11,2	11,7	12,0	b.d.

Źródło: GUS

TABELA 16. ODBIORY GAZU (GOSPODARSTWA DOMOWE)

	2010	2011	2012	2013
Ogółem	7701	7745	7958	b.d.

Źródło: GUS

3.2. Priorytet II. Wody powierzchniowe i podziemne - Jakość wód powierzchniowych i podziemnych, zagrożenia jakości wód

W ramach celu perspektywistycznego określonego dla celu II. Wody powierzchniowe i podziemne - Jakość wód powierzchniowych i podziemnych, zagrożenia jakości wód wskazano do realizacji działania przypisane konkretnym podmiotom. Stopień realizacji zadań określonych do realizacji w ramach analizowanego priorytetu przedstawiono w poniższej tabeli nr 17.

TABELA 17. REALIZACJA ZADAŃ WYSZCZEGÓLNIONYCH W PRIORYTECIE II

DZIAŁANIE	LATA REALIZACJI	OPIS REALIZOWANEGO DZIAŁANIA	JEDNOSTKA REALIZUJĄCA/ FINANSOWANIE I KOSZT
PRIORYTET II. WODY POWIERZCHNIOWE I PODZIEMNE - JAKOŚĆ WÓD POWIERZCHNIOWYCH I PODZIEMNYCH, ZAGROŻENIA JAKOŚCI WÓD			
<i>Cel perspektywistyczny (długoterminowy): OSIĄGNIĘCIE I UTRZYMANIE DOBREGO STANU WÓD POWIERZCHNIOWYCH ORAZ OCHRONA JAKOŚCI WÓD PODZIEMNYCH</i>			
<i>Cel perspektywistyczny (krótkoterminowy):</i>			
1. Poprawa jakości wód, osiągnięcie i utrzymanie dobrego stanu wód powierzchniowych i podziemnych			
<p>II.1.1. Budowa, modernizacja istniejących systemów odprowadzania i oczyszczania ścieków komunalnych, szczególnie na obszarach wiejskich.</p> <p><u>Działanie przypisano do realizacji:</u> Gminom, przedsiębiorstwom wod.kanaliz.</p>	2012	NIE REALIZOWANO	<u>Jednostka realizująca:</u> ZGKiM w Pełczycach
		NIE REALIZOWANO	<u>Jednostka realizująca:</u> Gmina Recz
		NIE REALIZOWANO	<u>Jednostka realizująca:</u> Gmina Choszczno
			<u>Jednostka realizująca:</u> MPGK Sp. z o.o. w Choszczynie
		1. Budowa sieci kanalizacji sanitarnej w ul. Stawina.	<u>Finansowanie i koszt:</u> środki własne MPGK 30.000 zł
		2. Przebudowa sieci kanalizacji sanitarnej w m. Wardyń.	<u>Finansowanie i koszt:</u> środki własne MPGK 2.575 zł
		3. Modernizacja systemu kanalizacji sanitarnej (przebudowa 3 przepompowni ścieków Fredry, Fabryczna i Zielna).	<u>Finansowanie i koszt:</u> środki własne MPGK 50.000 zł
		NIE REALIZOWANO	<u>Jednostka realizująca:</u> Gmina Pełczyce
		NIE REALIZOWANO	<u>Jednostka realizująca:</u> Gmina Drawno
		NIE REALIZOWANO	<u>Jednostka realizująca:</u> Gmina Krzęcin
		NIE REALIZOWANO	<u>Jednostka realizująca:</u> Zakład Komunalny w Bierzwniku
		NIE REALIZOWANO - zadania pełnione przez Zakład Komunalny w Bierzwniku.	<u>Jednostka realizująca:</u> Gmina Bierzwnik
		NIE REALIZOWANO	<u>Jednostka realizująca:</u> ZUH „KOMUNALNIK” w Reczu
		NIE REALIZOWANO	<u>Jednostka realizująca:</u> KZUH Sp. z o.o. Drawno
	<u>Jednostka realizująca:</u> ZGKiM w Pełczycach		
	<u>Jednostka realizująca:</u> Gmina Recz		
	<u>Jednostka realizująca:</u>		

c.d. II.1.1. Budowa, modernizacja istniejących systemów odprowadzania i oczyszczania ścieków komunalnych, szczególnie na obszarach wiejskich.	2013	NIE REALIZOWANO	Gmina Choszczno
		1. Rozbiórka i odbudowa budynku kraty mechanicznej na terenie miejskiej oczyszczalni ścieków.	Jednostka realizująca: MPGK Sp. z o.o. w Choszcznie
		2. Przebudowa sieci kanalizacji sanitarnej w m. Korytowo.	Finansowanie i koszt: środki własne MPGK 9.645 zł
		3. Modernizacja systemu kanalizacji sanitarnej (przebudowa 3 przepompowni ścieków Fredry, Fabryczna i Zielna).	Finansowanie i koszt: środki własne MPGK
		4. Budowa sieci kanalizacji sanitarnej w ul. Pogodnej.	Finansowanie i koszt: środki własne MPGK 1.335 zł
		Przebudowa kanalizacji sanitarnej w Pełczycach.	Finansowanie i koszt: środki własne MPGK (54%), środki unijne (46%) 136.352,23 zł
		Rozbudowa kanalizacji sanitarnej w Drawnie (ul. Choszczeńska i Żeromskiego).	Finansowanie i koszt: środki własne MPGK 19.070 zł
		Jednostka realizująca: Gmina Pełczyce	Finansowanie i koszt: PROW 2007-2013 164.123,42 zł
		Jednostka realizująca: Gmina Drawno	Finansowanie i koszt: b.d. 191.885 zł
		Jednostka realizująca: Gmina Krzęcin	Finansowanie i koszt: Środki własne, PROW 2.266.728 zł (w tym 1.382.045 zł środki PROW)
		NIE REALIZOWANO	Jednostka realizująca: Zakład Komunalny w Bierzwniku
		NIE REALIZOWANO - zadania pełnione przez Zakładu Komunalny w Bierzwniku.	Jednostka realizująca: Gmina Bierzwnik
		NIE REALIZOWANO	Jednostka realizująca: ZUH „KOMUNALNIK” w Reczu
		NIE REALIZOWANO	Jednostka realizująca: KZUH Sp. z o.o. Drawno
II.1.2. Wspieranie budowy przydomowych oczyszczalni ścieków - na terenach gdzie jest to uzasadnione względami ekonomicznymi i środowiskowymi.	2012	NIE REALIZOWANO	Jednostka realizująca: Gmina Recz
Działanie przypisano do realizacji: Gminom, przedsiębiorstwom wod.kanaliz.		NIE REALIZOWANO	Jednostka realizująca: Gmina Choszczno
		NIE REALIZOWANO	Jednostka realizująca: Gmina Pełczyce
		NIE REALIZOWANO	Jednostka realizująca: Gmina Drawno
		NIE REALIZOWANO	Jednostka realizująca: Gmina Krzęcin

c.d. II.1.2. Wspieranie budowy przydomowych oczyszczalni ścieków - na terenach gdzie jest to uzasadnione względami ekonomicznymi i środowiskowymi.		NIE REALIZOWANO	Jednostka realizująca: Gmina Bierzwnik
	2013	NIE REALIZOWANO	Jednostka realizująca: Gmina Recz
		NIE REALIZOWANO	Jednostka realizująca: Gmina Choszczno
		NIE REALIZOWANO	Jednostka realizująca: Gmina Pełczyce
		NIE REALIZOWANO	Jednostka realizująca: Gmina Drawno
		NIE REALIZOWANO	Jednostka realizująca: Gmina Krzęcin
		NIE REALIZOWANO	Jednostka realizująca: Gmina Bierzwnik
II.1.3. Budowa kanalizacji deszczowej, modernizacja istniejących kanalizacji, budowa osadników i separatorów wód opadowych i roztopowych na wylotach sieci deszczowej do odbiorników. Działanie przypisano do realizacji: Gminom, przedsiębiorstwom wod.kanaliz.	2012	Budowa separatora.	Jednostka realizująca: ZGKiM w Pełczycach Finansowanie: 105.013,71 zł
		NIE REALIZOWANO	Jednostka realizująca: Gmina Recz
		1. Budowa kanalizacji deszczowej dla Publicznego Przedszkola nr 1 w Choszcznie - 2. Wykonanie instalacji deszczowej dla budynku SP nr 3 w Choszcznie.	Jednostka realizująca: Gmina Choszczno Finansowanie i koszt: b.d.
		NIE REALIZOWANO	Jednostka realizująca: MPGK Sp. z o.o.
		NIE REALIZOWANO	Jednostka realizująca: Gmina Pełczyce
		NIE REALIZOWANO	Jednostka realizująca: Gmina Drawno
		NIE REALIZOWANO	Jednostka realizująca: Gmina Krzęcin
		NIE REALIZOWANO	Jednostka realizująca: Zakład Komunalny w Bierzwniku
		NIE REALIZOWANO	Jednostka realizująca: Gmina Bierzwnik
		NIE REALIZOWANO	Jednostka realizująca: ZUH „KOMUNALNIK” w Reczu
		NIE REALIZOWANO	Jednostka realizująca: KZUH Sp. z o.o. Drawno
		NIE REALIZOWANO	Jednostka realizująca: ZGKiM w Pełczycach
		NIE REALIZOWANO	Jednostka realizująca: Gmina Recz

<p>c.d.</p> <p>II.1.3. Budowa kanalizacji deszczowej, modernizacja istniejących kanalizacji, budowa osadników i separatorów wód opadowych i roztopowych na wylotach sieci deszczowej do odbiorników.</p>	2013	NIE REALIZOWANO	Jednostka realizująca: Gmina Choszczno
		NIE REALIZOWANO	Jednostka realizująca: MPGK Sp. z o.o.
		Wykonano separator wód opadowych przy ul. Armii Polskiej w Pełczycach.	Jednostka realizująca: Gmina Pełczyce Finansowanie i koszt: PROW 2007-2013 110.054,60 zł
		NIE REALIZOWANO	Jednostka realizująca: Gmina Drawno
		NIE REALIZOWANO	Jednostka realizująca: Gmina Krzęcin
		NIE REALIZOWANO	Jednostka realizująca: Zakład Komunalny w Bierzwniku Jednostka realizująca: Gmina Bierzwnik Finansowanie i koszt: Środki własne 12.358,56 zł
Remont kanalizacji burzowej w ciągu ul. Krajowej Rady Narodowej w Bierzwniku.	NIE REALIZOWANO	Jednostka realizująca: ZUH „KOMUNALNIK” w Reczu	
NIE REALIZOWANO	Jednostka realizująca: KZUH Sp. z o.o. Drawno		
<p>II.1.4. Kontrola w zakresie zagospodarowania ścieków pochodzących z gospodarstw domowych i innych źródeł poprzez np. sprawdzenie podłączenia do sieci kanalizacyjnej, wyposażenia w oczyszczalnię przydomową lub zbiornik bezodpływowy i warunków ich opróżniania.</p>	2012	Przeprowadzono kontrolę podłączenia do kanalizacji w 52 gospodarstwach domowych w m. Sicko i Sokoliniec.	Jednostka realizująca: Straż Miejska gm. Recz Finansowanie i koszt: b.d.
		Prowadzono kontrole w zakresie zagospodarowania ścieków pochodzących z gospodarstw domowych i innych źródeł.	Jednostka realizująca: Gmina Choszczno Finansowanie i koszt: bezkosztowo - w ramach zadań własnych
		NIE REALIZOWANO	Jednostka realizująca: Gmina Pełczyce
	NIE REALIZOWANO	Jednostka realizująca: Gmina Drawno	
NIE REALIZOWANO	Jednostka realizująca: Gmina Krzęcin		
Działanie przypisano do realizacji: Gminom		Rozesłano do wszystkich właścicieli gminy Bierzwnik posiadających nieskanalizowane nieruchomości ankiety dot. ewidencji zbiorników bezodpływowych i przydomowych oczyszczalni.	Jednostka realizująca: Gmina Bierzwnik Finansowanie i koszt: b.d.
	2013	Przeprowadzono kontrolę opróżniania zbiorników bezodpływowych w 34 gospodarstwach domowych w m. Rajsko i Żeliszewo.	Jednostka realizująca: Straż Miejska gm. Recz Finansowanie i koszt: bezkosztowo - w ramach zadań własnych Jednostka realizująca:

<p>c.d. II.1.4. Kontrola w zakresie zagospodarowania ścieków pochodzących z gospodarstw domowych i innych źródeł poprzez np. sprawdzenie podłączenia do sieci kanalizacyjnej, wyposażenia w oczyszczalnię przydomową lub zbiornik bezodpływowy i warunków ich opróżniania</p>	<p>2013</p>	<p>Prowadzono kontrole w zakresie zagospodarowania ścieków pochodzących z gospodarstw domowych i innych źródeł.</p> <p>-----</p> <p>NIE REALIZOWANO</p> <p>-----</p> <p>NIE REALIZOWANO</p> <p>-----</p> <p>Kontrola podłączenia gospodarstw domowych do sieci kanalizacyjnej.</p> <p>-----</p> <p>Powstał rejestr właścicieli zbiorników bezodpływowych i oczyszczalni przydomowych.</p>	<p>Gmina Choszczno Finansowanie i koszt: bezkosztowo - w ramach zadań własnych</p> <p>Jednostka realizująca: Gmina Pełczyce</p> <p>-----</p> <p>Jednostka realizująca: Gmina Drawno</p> <p>-----</p> <p>Jednostka realizująca: Gmina Krzęcin Finansowanie i koszt: b.d.</p> <p>-----</p> <p>Jednostka realizująca: Gmina Bierzwnik Finansowanie i koszt: bezkosztowo</p>
<p>II.1.5. Weryfikacja obszarów zagrożonych zanieczyszczeniem związkami azotu ze źródeł rolniczych.</p> <p>Działanie przypisano do realizacji: Określonym SChR, RZGW</p>	<p>2012</p>	<p>Zważywszy na uwagi Komisji Europejskiej dotyczące wyznaczenia wód wrażliwych w Polsce Ministerstwo Środowiska wspólnie z Ministerstwem Rolnictwa i Rozwoju Wsi (MRiRW) przyjęło strategię w zakresie weryfikacji w latach 2012-2015 obszarów szczególnie narażonych na zanieczyszczenia azotanami pochodzenia rolniczego. MRiRW zobowiązało się do opracowania naukowych dowodów oraz analizy na temat stanu rolnictwa w Polsce wraz z oceną presji rolniczej i jej wpływu na stan wód powierzchniowych i podziemnych wraz ze wskazaniem obszarów szczególnie narażonych na zanieczyszczenia azotanami pochodzenia rolniczego, które powinny zostać zakwalifikowane jako obszary szczególnie narażone na zanieczyszczenia związkami azotu ze źródeł rolniczych.</p> <p>Spełnieniem tego obowiązku jest wykonana na zleceni MRiRW praca pt. „Ocena presji rolniczej na stan wód powierzchniowych i podziemnych oraz wskazanie obszarów szczególnie narażonych na zanieczyszczenia azotanami pochodzenia rolniczego”. Praca ta stanowiła podstawę do weryfikacji wód wrażliwych i obszarów szczególnie narażonych na zanieczyszczenie związkami azotu ze źródeł rolniczych (OSN) w celu sfinalizowania przyjętej przez w/w resorty strategii. Podczas przeprowadzonej weryfikacji wód wrażliwych i obszarów szczególnie narażonych dla wyznaczenia wód powierzchniowych wrażliwych dodatkowo przeprowadzono analizę wartości maksymalnych azotanów, stwierdzonych w badaniach monitoringu wód powierzchniowych w latach 2007-2010. Przyjęty okres czasu obejmuje dostępne dane monitoringowe z lat od ostatniej analizy, aż do najnowszej. Zgodnie z wymaganiami dyrektywy azotanowej w rozpatrywanym okresie oznaczenia azotanów wykonywane były przez Inspekcję Ochrony Środowiska, z częstotliwością nie mniejszą niż 1 raz w miesiącu. Efektem w/w prac jest</p>	<p>Jednostka realizująca: RZGW Szczecin Finansowanie i koszt: 0,0 zł</p>

<p>c.d. II.1.5. Weryfikacja obszarów zagrożonych zanieczyszczeniem związkami azotu ze źródeł rolniczych.</p>	2012	<p>Rozporządzenie Nr 6/2012 Dyrektora Regionalnego Zarządu Gospodarki Wodnej w Szczecinie, w którym określono wody wrażliwe na zanieczyszczenie związkami azotu ze źródeł rolniczych oraz obszary szczególnie narażone, z których odpływ azotu ze źródeł rolniczych do tych wód należy ograniczyć.</p> <p>Obszarami szczególnie narażonymi, z których odpływ azotu ze źródeł rolniczych należy ograniczyć objęto zlewnię rzeki Płoni od jej źródła do km 18 rzeki, oraz zlewnię rzeki Małej Iny.</p> <p>-----</p> <p>Stacja Chemiczno Rolnicza nie realizuje takiego zdania.</p> <p>-----</p> <p>NIE REALIZOWANO</p> <p>W ramach weryfikacji dokonanej w 2012 r. Dyrektor RZGW w Poznaniu nie wyznaczył na terenie powiatu choszczeńskiego w zlewni Warty w drodze rozporządzenia wód wrażliwych na zanieczyszczenia związkami azotu ze źródeł rolniczych oraz obszarów szczególnie narażonych, z których odpływ azotu ze źródeł rolniczych należy ograniczyć. Weryfikacji wód wrażliwych i obszarów dokonuje się co 4 lata.</p>	<p>-----</p> <p>Jednostka realizująca: SChR w Gorzowie Wlkp. Nie dotyczy</p> <p>-----</p> <p>Jednostka realizująca: RZGW Poznań</p>
	2013	<p>NIE REALIZOWANO</p> <p>-----</p> <p>NIE DOTYCZY</p> <p>Stacja Chemiczno Rolnicza nie realizuje takiego zdania.</p> <p>-----</p> <p>NIE REALIZOWANO</p>	<p>Jednostka realizująca: RZGW Szczecin</p> <p>-----</p> <p>Jednostka realizująca: SChR w Gorzowie Wlkp.</p> <p>-----</p> <p>Jednostka realizująca: RZGW Poznań</p>
<p>II.1.6. Działania podejmowane w celu ograniczenia dopływu zanieczyszczeń związkami azotu pochodzących ze źródeł rolniczych.</p> <p>Działanie przypisano do realizacji: Okręgowym SChR, RZGW, rolnikom⁷</p>	2012	<p>Rozporządzeniem Nr 7/2012 Dyrektora Regionalnego Zarządu Gospodarki Wodnej w Szczecinie wprowadzono program działań mających na celu ograniczenie odpływu azotu ze źródeł rolniczych.</p> <p>-----</p> <p>Nie stosowano na polach położonych na obszarach szczególnie wrażliwych na zanieczyszczenia związkami azotu obornika kurzego pochodzącego z fermy brojlerów w Pełczycach - wymieniano z rolnikiem na słomę.</p> <p>-----</p> <p>Stosowanie nawozów organicznych i mineralnych zgodnie z obowiązującymi przepisami (Rozporządzeniem RZGW nr 7/2012). Ponadto w celu ograniczenia przedostawania się związków azotanowych do środowiska budowano płyty obornikowe, oraz zbiorniki zabezpieczające przedostawanie się gnojowicy do ziemi i wód gruntowych.</p> <p>-----</p>	<p>Jednostka realizująca: RZGW Szczecin Finansowanie i koszt: 0,0 zł</p> <p>-----</p> <p>Jednostka realizująca: Gospodarstwo Rolne Jarosław Błaszcyk Finansowanie i koszt: b.d.</p> <p>-----</p> <p>Jednostka realizująca: Ośrodek Hodowli Zarodowej Lubiana Sp. z o.o. Finansowanie i koszt: Środki własne b.d.</p>

⁷ Wybrano do ankiet 4 większe podmioty ze strefy ROLNICTWA z terenów wrażliwych na oddziaływanie na źródła azotu: KAREX Mielęcín II, POLDANOR Jarosławsko, Gospodarstwo Rolne J. Błaszcyk - ferma Pełczyce, OHZ Lubiana,

<p>c.d. II.1.6. Działania podejmowane w celu ograniczenia dopływu zanieczyszczeń związkami azotu pochodzących ze źródeł rolniczych.</p>	2012	<p>Postępowanie z obornikiem kurzym zgodnie z zatwierdzonym planem nawożenia dla fermy brojlerów Mielęcín II.</p> <p>-----</p> <p>Obornik pochodzący z produkcji trzody chlewnej, gromadzony na płytach gnojowych zbywany jest w całości innym podmiotom do rolniczego użytkowania. Prowadzony jest rejestr obornika wytwarzanego na fermie Jarosławsko I gm. Pełczyce i przekazywanego na rzecz innych podmiotów. W 2012 r. przekazano obornik w ilości 5167,4 Mg.</p> <p>-----</p> <p>NIE DOTYCZY Stacja Chemiczno Rolnicza nie realizuje takiego zdania.</p> <p>-----</p> <p>NIE REALIZOWANO Na terenie powiatu choszczeńskiego w zlewni Warty nie wyznaczono wód wrażliwych ani obszarów szczególnie narażonych na zanieczyszczenia azotanami ze źródeł rolniczych, więc na tym terenie nie obowiązuje również program działań opracowany dla tych obszarów.</p>	<p>Jednostka realizująca: P.H.P. KAREX Finansowanie i koszt: b.d.</p> <p>-----</p> <p>Jednostka realizująca: POLDANOR S.A. Ferma trzody chlewnej w Jarosławsku Finansowanie i koszt: b.d.</p> <p>-----</p> <p>Jednostka realizująca: SChR w Gorzowie Wlkp.</p> <p>-----</p> <p>Jednostka realizująca: RZGW Poznań</p>
	2013	<p>Nie stosowano na polach położonych na obszarach szczególnie wrażliwych na zanieczyszczenia związkami azotu obornika kurzego pochodzącego z fermy brojlerów w Pełczycach - wymieniano z rolnikiem na słomę.</p> <p>-----</p> <p>Stosowanie nawozów organicznych i mineralnych zgodnie z obowiązującymi przepisami (Rozporządzeniem RZGW nr 7/2012). Ponadto w celu ograniczenia przedostawania się związków azotanowych do środowiska budowano płyty obornikowe, oraz zbiorniki zabezpieczające przedostawanie się gnojowicy do ziemi i wód gruntowych.</p> <p>-----</p> <p>Postępowanie z obornikiem kurzym zgodnie z zatwierdzonym planem nawożenia dla fermy brojlerów Mielęcín II.</p> <p>-----</p> <p>NIE REALIZOWANO</p> <p>-----</p> <p>Obornik pochodzący z produkcji trzody chlewnej, gromadzony na płytach gnojowych zbywany jest w całości innym podmiotom do rolniczego użytkowania. Prowadzony jest rejestr obornika wytwarzanego na fermie Jarosławsko I gm. Pełczyce i przekazywanego na rzecz innych podmiotów. W 2013 r. przekazano obornik w ilości 5990 Mg.</p> <p>-----</p> <p>NIE DOTYCZY Stacja Chemiczno Rolnicza nie realizuje takiego zdania.</p>	<p>Jednostka realizująca: Gospodarstwo Rolne Jarosław Błaszczyk Finansowanie i koszt: b.d.</p> <p>-----</p> <p>Jednostka realizująca: Ośrodek Hodowli Zarodowej Lubiana Sp. z o.o. Finansowanie i koszt: Środki własne b.d.</p> <p>-----</p> <p>Jednostka realizująca: P.H.P. KAREX Finansowanie i koszt: b.d.</p> <p>-----</p> <p>Jednostka realizująca: RZGW Szczecin</p> <p>-----</p> <p>Jednostka realizująca: POLDANOR S.A. Ferma trzody chlewnej w Jarosławsku Finansowanie i koszt: b.d.</p> <p>-----</p> <p>Jednostka realizująca: SChR w Gorzowie Wlkp.</p>

<p>c.d. II.1.6. Działania podejmowane w celu ograniczenia dopływu zanieczyszczeń związkami azotu pochodzących ze źródeł rolniczych.</p>	<p>2013</p>	<p>NIE REALIZOWANO Na terenie powiatu choszczeńskiego w zlewni Warty nie wyznaczono wód wrażliwych ani obszarów szczególnie narażonych na zanieczyszczenia azotanami ze źródeł rolniczych, więc na tym terenie nie obowiązuje również program działań opracowany dla tych obszarów.</p>	<p>Jednostka realizująca: RZGW Poznań</p>
<p>II.1.7. Prowadzenie monitoringu wód powierzchniowych i podziemnych.</p>	<p>2012</p>	<p>WIOŚ w Szczecinie przeprowadził badania monitoringowe w trzech punktach pomiarowych zlokalizowanych na rzekach: Drawa (powyżej ujścia Korytnicy), Korytnica (ujście do Drawy), Słopica (ujście do Drawy) oraz w 5 punktach pomiarowych na jeziorze Pełcz. Na podstawie przeprowadzonych badań wykonano ocenę jakości wód powierzchniowych w województwie zachodniopomorskim. WIOŚ nie prowadził badań monitoringowych wód podziemnych.</p>	<p>Jednostka realizująca: WIOŚ Szczecin</p> <p>Finansowanie i koszt: WFOŚiGW w Szczecinie Budżet państwa b.d.</p>
<p>Działanie przypisano do realizacji: WIOŚ, PIG</p>		<p>----- Prowadzono obserwację stanu ilościowego i jakościowego - na 2 punktach monitoringu wód podziemnych tj. Choszczno 441 i Łasko 431.</p>	<p>Jednostka realizująca: PIG Oddział Pomorski Finansowanie i koszt: b.d.</p>
	<p>2013</p>	<p>NIE REALIZOWANO - WIOŚ w Szczecinie nie prowadził badań monitoringowych wód powierzchniowych i podziemnych. ----- Prowadzono obserwację stanu ilościowego i jakościowego - na 2 punktach monitoringu wód podziemnych tj. Choszczno 441 i Łasko 431.</p>	<p>Jednostka realizująca: WIOŚ Szczecin</p> <p>Jednostka realizująca: PIG Oddział Pomorski Finansowanie i koszt: b.d.</p>
<p>II.1.8. Rewitalizacja jezior, oraz zagospodarowanie terenów wokół jezior dla potrzeb turystyki i rekreacji w sposób zapewniający ochronę wód jeziornych przed zanieczyszczeniem.</p>	<p>2012</p>	<p>NIE REALIZOWANO ----- NIE REALIZOWANO ----- NIE REALIZOWANO ----- NIE REALIZOWANO ----- NIE REALIZOWANO ----- NIE REALIZOWANO</p>	<p>Jednostka realizująca: Gmina Recz</p> <p>Jednostka realizująca: Gmina Choszczno</p> <p>Jednostka realizująca: Gmina Pełczyce</p> <p>Jednostka realizująca: Gmina Drawno</p> <p>Jednostka realizująca: Gmina Krzęcin</p>
<p>Działanie przypisano do realizacji: JST, właścicielom ośrodków wypoczynkowych, zarządcom wód</p>		<p>NIE REALIZOWANO</p>	<p>Jednostka realizująca: Gmina Recz</p>
	<p>2013</p>	<p>NIE REALIZOWANO ----- NIE REALIZOWANO ----- NIE REALIZOWANO ----- Zagospodarowano teren przy jeziorze</p>	<p>Jednostka realizująca: Gmina Choszczno</p> <p>Jednostka realizująca: Gmina Pełczyce</p> <p>Jednostka realizująca: Gmina Drawno</p> <p>Jednostka realizująca: Gmina Krzęcin</p>

	2013	Krzęcińskim (budowa wiat widokowych, pomostu itp.) ----- NIE REALIZOWANO	Finansowanie i koszt: Środki własne 152.491,87 zł ----- Jednostka realizująca: Gmina Bierzwnik
Cel perspektywistyczny (krótkoterminowy): 2. Zwiększenie retencji w zlewniach i ochrona przed skutkami zjawisk ekstremalnych			
II.2.1. Odbudowa, modernizacja koryt rzek, utrzymywanie koryt cieków naturalnych, kanałów w należyłym stanie (konserwacja, odmulenie itp.), zapewnienie należytego przepływu wód.	2012	NIE REALIZOWANO -----	Jednostka realizująca: Gmina Recz
		NIE REALIZOWANO -----	Jednostka realizująca: Gmina Choszczno
Działanie przypisano do realizacji: ZZMiUW, RZGW, Gmino, podmiotom korzystającym z wód.		NIE REALIZOWANO -----	Jednostka realizująca: Gmina Pełczyce
		NIE REALIZOWANO. RZGW w Szczecinie nie wykonuje uprawnień właścicielskich w stosunku do wód położonych na terenie powiatu choszczeńskiego. -----	Jednostka realizująca: RZGW Szczecin
		NIE REALIZOWANO -----	Jednostka realizująca: Gmina Drawno
		Utrzymanie terenów zielonych - konserwacja, odmulenie itp. łącznie 138 km, utrzymanie stacji pomp - szt. 1. -----	Jednostka realizująca: ZZMiUW Oddział Terenowy w Choszcznie Finansowanie i koszt: Budżet Wojewody, rezerwa celowa MRiRW 902.000 zł (w tym MRiRW 800.000 zł)
		NIE REALIZOWANO -----	Jednostka realizująca: Gmina Krzęcin
		NIE REALIZOWANO -----	Jednostka realizująca: Gmina Bierzwnik
		Usuwanie na bieżąco niewielkich zatorów na rzece Drawie utrudniających przepływ wód. -----	Jednostka realizująca: RZGW Poznań Finansowanie i koszt: Budżet RZGW b.d.
	2013	NIE REALIZOWANO -----	Jednostka realizująca: Gmina Recz
		NIE REALIZOWANO -----	Jednostka realizująca: Gmina Choszczno
		NIE REALIZOWANO -----	Jednostka realizująca: Gmina Pełczyce
		NIE REALIZOWANO RZGW w Szczecinie nie wykonuje uprawnień właścicielskich w stosunku do wód położonych na terenie powiatu choszczeńskiego. -----	Jednostka realizująca: RZGW Szczecin
		NIE REALIZOWANO -----	Jednostka realizująca: Gmina Drawno
			Jednostka realizująca:

<p>c.d. II.2.1. Odbudowa, modernizacja koryt rzek, utrzymywanie koryt cieków naturalnych, kanałów w należyłym stanie (konserwacja, odmulenie itp.), zapewnienie należytego przepływu wód.</p>	<p>2013</p>	<p>Utrzymanie terenów zielonych - konserwacja, odmulenie itp. łącznie 184,4 km, utrzymanie stacji pomp - 1 szt.</p> <p>-----</p> <p>NIE REALIZOWANO</p> <p>-----</p> <p>NIE REALIZOWANO</p> <p>-----</p> <p>Usuwanie powalonych drzew z rzeki Drawy w km 72+000-80+000 o średnicy 20-30 cm w ilości 3 szt., oraz usunięcie powstałych na rzece zatorów, utrudniających przepływ wód.</p> <p>-----</p>	<p>ZZMiUW Oddział Terenowy w Choszczynie Finansowanie i koszt: Budżet Wojewody, rezerwa celowa MRiRW 958.600 zł (w tym MRiRW 840.800 zł)</p> <p>-----</p> <p>Jednostka realizująca: Gmina Krzęcin</p> <p>-----</p> <p>Jednostka realizująca: Gmina Bierzwnik</p> <p>-----</p> <p>Jednostka realizująca: RZGW Poznań Finansowanie i koszt: Budżet RZGW b.d.</p> <p>-----</p>
<p>II.2.2. Budowa, remonty urządzeń wodnych.</p>	<p>2012</p>	<p>NIE REALIZOWANO</p>	<p>Jednostka realizująca: ZZMiUW Oddział Terenowy w Choszczynie</p>
<p><u>Działanie przypisano do realizacji:</u> ZZMiUW, podmiotom korzystającym z wód</p>	<p>2013</p>	<p>NIE REALIZOWANO</p>	<p>Jednostka realizująca: ZZMiUW Oddział Terenowy w Choszczynie</p>
<p>II.2.3. Budowa zbiorników retencyjnych, w tym realizacja zadań zaplanowanych na terenie powiatu choszczeńskiego wynikających z „Programu małej retencji wód dla Województwa Zachodniopomorskiego do roku 2015”.</p>	<p>2012</p>	<p>NIE REALIZOWANO</p>	<p>Jednostka realizująca: ZZMiUW Oddział Terenowy w Choszczynie</p>
<p><u>Działanie przypisano do realizacji:</u> ZZMiUW, JST</p>	<p>2013</p>	<p>NIE REALIZOWANO</p>	<p>Jednostka realizująca: ZZMiUW Oddział Terenowy w Choszczynie</p>
<p>II.2.4. Realizacja zadań ZZMiUW wytyczonych do wykonania na terenie powiatu choszczeńskiego w ramach PROW 2007-2013.</p>	<p>2012</p>	<p>1. Odbudowa budowli piętrzącej z budową przepławki na rzece Słopiczy w km 6+300, w m. Dominikowo gm. Drawno. 2. Odbudowa budowli piętrzącej (jazu) z przepawką dla ryb na rzece Inie w km 109+200 w m. Rybaki gm. Recz. 3. Odbudowa budowli piętrzącej w km 10+060 na wypływie z jeziora Stobnica.</p>	<p>Jednostka realizująca: ZZMiUW Oddział Terenowy w Choszczynie Finansowanie i koszt: PROW VAT+KR, PROW 884.600 zł (w tym PROW 652.800 zł)</p>
<p><u>Działanie przypisano do realizacji:</u> ZZMiUW</p>	<p>2013</p>	<p>NIE REALIZOWANO</p>	<p>Jednostka realizująca: ZZMiUW Oddział Terenowy w Choszczynie</p>
<p>II.2.5. Modernizacja, konserwacja urządzeń melioracyjnych.</p>	<p>2012</p>	<p>NIE REALIZOWANO</p> <p>-----</p> <p>Konserwacja ok. 1 km rowów melioracyjnych</p> <p>-----</p>	<p>Jednostka realizująca: ZGKiM w Pełczycach</p> <p>-----</p> <p>Jednostka realizująca: Gmina Recz Finansowanie i koszt: system gospodarczy b.d.</p> <p>-----</p>
<p><u>Działanie przypisano do realizacji:</u> ZZMiUW, podmiotom odpowiedzialnym</p>			<p>Jednostka realizująca:</p>

c.d. II.2.5. Modernizacja, konserwacja urządzeń melioracyjnych.	2012	NIE REALIZOWANO	Gmina Choszczno
		NIE REALIZOWANO	Jednostka realizująca: MPGK Sp. z o.o.
		NIE REALIZOWANO	Jednostka realizująca: Gmina Pełczyce
		NIE REALIZOWANO	Jednostka realizująca: Gmina Drawno
		NIE REALIZOWANO	Jednostka realizująca: ZZMiUW Oddział Terenowy w Choszcznie
		NIE REALIZOWANO	Jednostka realizująca: Gmina Krzęcin
		NIE REALIZOWANO	Jednostka realizująca: Zakład Komunalny w Bierzwniku
		NIE REALIZOWANO	Jednostka realizująca: Gmina Bierzwnik
		NIE REALIZOWANO	Jednostka realizująca: ZUH „KOMUNALNIK” w Reczu
	NIE REALIZOWANO	Jednostka realizująca: KZUH Sp. z o.o. Drawno	
	2013	NIE REALIZOWANO	Jednostka realizująca: ZGKiM w Pełczycach
		Konserwacja ok. 1,2 km rowów melioracyjnych.	Jednostka realizująca: Gmina Recz Finansowanie i koszt: system gospodarczy b.d.
		NIE REALIZOWANO	Jednostka realizująca: Gmina Choszczno
		NIE REALIZOWANO	Jednostka realizująca: MPGK Sp. z o.o.
		NIE REALIZOWANO	Jednostka realizująca: Gmina Pełczyce
		NIE REALIZOWANO	Jednostka realizująca: Gmina Drawno
		NIE REALIZOWANO	Jednostka realizująca: ZZMiUW Oddział Terenowy w Choszcznie
		NIE REALIZOWANO	Jednostka realizująca: Gmina Krzęcin
		NIE REALIZOWANO	Jednostka realizująca: Zakład Komunalny w Bierzwniku
NIE REALIZOWANO	Jednostka realizująca: Gmina Bierzwnik		

		NIE REALIZOWANO ----- NIE REALIZOWANO	Jednostka realizująca: ZUH „KOMUNALNIK” w Reczu ----- Jednostka realizująca: KZUH Sp. z o.o. Drawno
II.2.6. Opracowanie projektu planu występowania zjawisk suszy w regionach RZGW Szczecin i Poznań wraz ze wskazaniem obszarów najbardziej narażonych.	2012	Celem opracowania było wytypowanie i hierarchizacja obszarów występowania zjawiska suszy w obszarze działania RZGW w Szczecinie oraz ustalenie priorytetów działania dla przeciwdziałania skutkom suszy i łagodzenia następstw niedoborów wody w aspektach: zaopatrzenia ludności w wodę przeznaczoną do spożycia, zaopatrzenia w wodę sektora gospodarki oraz zaspokojenia potrzeb wodnych środowiska naturalnego. Wytypowanie i hierarchizacja obszarów występowania zjawiska suszy miała na celu ocenę zagrożeń niedoborów wody w obszarze działania RZGW Szczecin. Wyniki opracowania będą służyć jako podstawa do opracowania wymaganego zgodnie z art. 88s ust. 2 ustawy Prawo wodne - planu przeciwdziałania skutkom suszy w obszarze regionów wodnych Dolnej Odry i Pomorza Zachodniego oraz Úcker. ----- NIE REALIZOWANO	Jednostka realizująca: RZGW Szczecin Finansowanie i koszt: Środki własne 169.740 zł dla całego obszaru opracowania ----- Jednostka realizująca: RZGW Poznań
Działanie przypisano do realizacji: RZGW Szczecin i Poznań			
II.2.7. Uwzględnienie granic obszarów przedstawionych na mapach zagrożenia i mapach ryzyka powodziowego w dokumentach planistycznych, takich jak plany zagospodarowania przestrzennego województwa zachodniopomorskiego.	2012	NIE REALIZOWANO ----- NIE REALIZOWANO ----- NIE REALIZOWANO ----- NIE REALIZOWANO ----- NIE REALIZOWANO ----- NIE REALIZOWANO	Jednostka realizująca: Gmina Recz ----- Jednostka realizująca: Gmina Choszczno ----- Jednostka realizująca: Gmina Pełczyce ----- Jednostka realizująca: Gmina Drawno ----- Jednostka realizująca: Gmina Krzęcin ----- Jednostka realizująca: Gmina Bierzwnik
Działanie przypisano do realizacji: Województwu, Gminom			
	2013	NIE REALIZOWANO ----- NIE REALIZOWANO ----- NIE REALIZOWANO ----- NIE REALIZOWANO ----- NIE REALIZOWANO ----- NIE REALIZOWANO	Jednostka realizująca: Gmina Recz ----- Jednostka realizująca: Gmina Choszczno ----- Jednostka realizująca: Gmina Pełczyce ----- Jednostka realizująca: Gmina Drawno ----- Jednostka realizująca: Gmina Krzęcin ----- Jednostka realizująca: Gmina Bierzwnik

Cel perspektywistyczny (krótkoterminowy):

3. Zapewnienie dobrej jakości wód użytkowych i racjonalne ich wykorzystanie

II.3.1. Kontynuacja budowy/modernizacji systemów zbiorowego zaopatrzenia w wodę.	2012	Budowa 1 studni głębinowej - ujęcie SUW Pełczyce.	Jednostka realizująca: ZGKiM w Pełczycach Finansowanie i koszt: 65.190 zł
		NIE REALIZOWANO	Jednostka realizująca: Gmina Recz
		Przebudowa i wykonanie nowej sieci wodociągowej w ul. Kochanowskiego w Choszczynie.	Jednostka realizująca: Gmina Choszczno Finansowanie i koszt: b.d.
		1. Budowa sieci wodociągowej w ul. Stawina.	Jednostka realizująca: MPGK Sp. z o.o. Choszczno Finansowanie i koszt: Środki własne MPGK 20.000 zł
		2. Budowa sieci wodociągowej Kożedo - Chełpa - Rzecko.	Finansowanie i koszt: Środki własne MPGK 25.032,50 zł
		Budowa sieci wodociągowej w m. Łyskowo, Sarnik, Niesporowice, Przekolno, Będargowo, Będargowiec, Jarosławsko oraz budowa studni głębinowej w m. Pełczyce.	Jednostka realizująca: Gmina Pełczyce Finansowanie i koszt: PROW 2007-2013 1.569.480 zł
		NIE REALIZOWANO	Jednostka realizująca: Gmina Drawno
		Rozbudowa sieci wodociągowej w m. Żeńsko - 130 mb.	Jednostka realizująca: Gmina Krzęcin Finansowanie i koszt: Środki własne 18.000 zł
		NIE REALIZOWANO	Jednostka realizująca: Zakład Komunalny w Bierzwniku
		NIE REALIZOWANO	Jednostka realizująca: Gmina Bierzwnik
		NIE REALIZOWANO	Jednostka realizująca: ZUH „KOMUNALNIK” w Reczu
		NIE REALIZOWANO	Jednostka realizująca: KZUH Sp. z o.o. Drawnie
	2013	NIE REALIZOWANO	Jednostka realizująca: ZGKiM w Pełczycach
		NIE REALIZOWANO	Jednostka realizująca: Gmina Recz
		Budowa ujęcia wody w m. Wysokie.	Jednostka realizująca: Gmina Choszczno Finansowanie i koszt: Środki własne Gminy 69.027 zł

<p>c.d. II.3.1. Kontynuacja budowy/modernizacji systemów zbiorowego zaopatrzenia w wodę.</p>	<p>2013</p>	<p>1. Budowa i przebudowa sieci wodociągowej w gminie Choszczno na odcinkach Suliszewo - Krzowiec - Kołki, Suliszewo - Rzeczeki - Rzecko wraz z przebudową stacji uzdatniania wody w Suliszewie.</p> <p>2. Budowa sieci wodociągowej w ul. Pogodnej.</p> <p>3. Budowa sieci wodociągowej Kożedo - Chełpa - Rzecko.</p> <p>-----</p> <p>NIE REALIZOWANO</p> <p>-----</p> <p>Budowa studni głębinowej w Dominikowie.</p> <p>-----</p> <p>Rozbudowa sieci wodociągowej w Chłopowie - 482 m.</p> <p>-----</p> <p>Budowa sieci wodociągowej w m. Łasko - 137 m.</p> <p>-----</p> <p>NIE REALIZOWANO</p> <p>-----</p> <p>NIE REALIZOWANO</p> <p>-----</p> <p>NIE REALIZOWANO</p>	<p>Jednostka realizująca: MPGK Sp. z o.o. Choszczno</p> <p>Finansowanie i koszt: Środki własne MPGK (52%), środki unijne (48%) 2.897.783,99 zł</p> <p>Finansowanie i koszt: Środki własne MPGK 19.000 zł</p> <p>Finansowanie i koszt: Środki własne MPGK 41.632,50 zł</p> <p>-----</p> <p>Jednostka realizująca: Gmina Pełczyce</p> <p>-----</p> <p>Jednostka realizująca: Gmina Drawno Finansowanie i koszt: b.d. 44.000 zł</p> <p>-----</p> <p>Jednostka realizująca: Gmina Krzęcin Finansowanie i koszt: Środki własne 95.000 zł</p> <p>-----</p> <p>Jednostka realizująca: Zakład Komunalny w Bierzwniku Finansowanie i koszt: Środki własne 16.851 zł.</p> <p>-----</p> <p>Jednostka realizująca: Gmina Bierzwnik</p> <p>-----</p> <p>Jednostka realizująca: ZUH „KOMUNALNIK” w Reczu</p> <p>-----</p> <p>Jednostka realizująca: KZUH Sp. z o.o. Drawnie</p>
<p>II.3.2. Utrzymanie/przywrócenie wymaganych standardów wodom podziemnym wykorzystywanym do celów pitnych.</p> <p>Działanie przypisano do realizacji: Gminom, przedsiębiorstwom wod.kanaliz., WIOŚ, PIS (w ramach czynności kontrolnych).</p>	<p>2012</p>	<p>PPIS w Choszcznie dokonał oceny jakości wody pitnej pochodzącej z ujęć powiatu choszczeńskiego. Badano wodę na 56 ujęciach. W wodzie dwóch ujęć stwierdzono przekroczenie Mn, Fe, jonu amonowego, oraz nieodpowiednią mętność, wobec czego woda została zakwalifikowana jako warunkowo przydatna do spożycia.</p> <p>-----</p> <p>Wymiana wszystkich źródeł filtracyjnych w urządzeniach oczyszczających wodę na Stacji Uzdatniania Wody (SUW) Pełczyce.</p> <p>-----</p> <p>NIE REALIZOWANO</p> <p>-----</p> <p>NIE REALIZOWANO</p>	<p>Jednostka realizująca: PPIS w Choszcznie Finansowanie i koszt: Środki własne b.d.</p> <p>-----</p> <p>Jednostka realizująca: ZGKiM w Pełczycach Finansowanie i koszt: b.d. 20.000 zł</p> <p>-----</p> <p>Jednostka realizująca: Gmina Recz</p> <p>-----</p> <p>Jednostka realizująca:</p>

<p>c.d. II.3.2. Utrzymanie/przywrócenie wymaganych standardów wodom podziemnym wykorzystywanym do celów pitnych.</p>	2012	NIE REALIZOWANO	Gmina Choszczno
		NIE REALIZOWANO	Jednostka realizująca: MPGK Sp. z o.o. Choszczno
		NIE REALIZOWANO	Jednostka realizująca: Gmina Pełczyce
		NIE REALIZOWANO	Jednostka realizująca: Gmina Drawno
		NIE DOTYCZY	Jednostka realizująca: WIOŚ Szczecin
		NIE REALIZOWANO	Jednostka realizująca: Gmina Krzęcin
		NIE REALIZOWANO	Jednostka realizująca: Zakład Komunalny w Bierzwniku
		NIE REALIZOWANO	Jednostka realizująca: Gmina Bierzwnik
		NIE REALIZOWANO	Jednostka realizująca: ZUH „KOMUNALNIK” w Reczu
	NIE REALIZOWANO	Jednostka realizująca: KZUH Sp. z o.o. Drawnie	
	2013	PPIS w Choszcznie dokonał oceny jakości wody pitnej pochodzącej z ujęć powiatu choszczeńskiego. Badano wodę w 56 ujęciach. W wodzie sześciu ujęć stwierdzono przekroczenie Mn, Fe, oraz nieodpowiednią mętność, wobec czego woda została zakwalifikowana jako warunkowo przydatna do spożycia.	Jednostka realizująca: PPIS w Choszcznie Finansowanie i koszt: Środki własne b.d.
		NIE REALIZOWANO	Jednostka realizująca: Gmina Recz
		NIE REALIZOWANO	Jednostka realizująca: ZGKiM w Pełczycach
		NIE REALIZOWANO	Jednostka realizująca: Gmina Choszczno
		NIE REALIZOWANO	Jednostka realizująca: MPGK Sp. z o.o. Choszczno
		NIE REALIZOWANO	Jednostka realizująca: Gmina Pełczyce
		NIE REALIZOWANO	Jednostka realizująca: Gmina Drawno
		NIE REALIZOWANO	Jednostka realizująca: WIOŚ Szczecin
	Zakup aeratora na potrzeby hydroforni w Krzęcinie.	Jednostka realizująca: Gmina Krzęcin Finansowanie i koszt: Środki własne 10.000 zł	

<p>c.d. II.3.3. Utrzymanie/przywrócenie wymaganych standardów wodom śródlądowym, będącym środowiskiem bytowania ryb w warunkach naturalnych.</p>	<p>2013</p>	<p>NIE REALIZOWANO</p> <p>-----</p> <p>NIE REALIZOWANO</p> <p>-----</p> <p>NIE REALIZOWANO</p> <p>-----</p> <p>NIE REALIZOWANO</p> <p>-----</p> <p>NIE REALIZOWANO</p> <p>-----</p> <p>NIE REALIZOWANO</p>	<p>Jednostka realizująca: Gmina Drawno</p> <p>-----</p> <p>Jednostka realizująca: Gmina Krzęcin</p> <p>-----</p> <p>Jednostka realizująca: Zakład Komunalny w Bierzwniku</p> <p>-----</p> <p>Jednostka realizująca: Gmina Bierzwnik</p> <p>-----</p> <p>Jednostka realizująca: ZUH „KOMUNALNIK” w Reczu</p> <p>-----</p> <p>Jednostka realizująca: KZUH Sp. z o.o. Drawnie</p>
<p>II.3.4. Utrzymanie/przywrócenie wymaganych standardów wodom wykorzystywanym do kąpielii, w szczególności pod względem sanitarnym.</p>	<p>2012</p>	<p>Wykonano badania jakości wody na zlecenie organizatora miejsca wykorzystywanego do kąpielii tj. w gminie Choszczno: jezioro Klukom, oraz w gminie Drawo: jezioro Adamowo i Dominikowo Duże. Poboru próbek dokonano: przed sezonem - 28.05.2012 r. oraz w sezonie - 16.07.2012 r. Woda w w/w jeziorach odpowiadała wymaganiom określonym w Rozporządzeniu Ministra Zdrowia z dnia 08.04.2011 r. w sprawie prowadzenia nadzoru nad jakością wody w kąpieliskach i miejscu wykorzystywanym do kąpielii (Dz.U. Nr 86 poz. 478) i była zdatna do kąpielii.</p> <p>-----</p> <p>NIE REALIZOWANO</p> <p>-----</p> <p>Zlecono badania wody miejsca wykorzystywanego do kąpielii - jezioro Klukom.</p> <p>-----</p> <p>NIE REALIZOWANO</p> <p>-----</p> <p>Zlecono badania wody miejsca wykorzystywanego do kąpielii - jezioro Adamowo i Dominikowo Duże.</p> <p>-----</p> <p>NIE DOTYCZY</p> <p>-----</p> <p>NIE REALIZOWANO</p> <p>-----</p> <p>NIE REALIZOWANO</p>	<p>Jednostka realizująca: PPIS w Choszcznie Finansowanie: Środki własne organizatora miejsca wykorzystywanego do kąpielii Koszt: b.d.</p> <p>-----</p> <p>Jednostka realizująca: Gmina Recz</p> <p>-----</p> <p>Jednostka realizująca: Centrum Rekreacyjno - Sportowe w Choszcznie⁸ Finansowanie i koszt: b.d.</p> <p>-----</p> <p>Jednostka realizująca: Gmina Pełczyce</p> <p>-----</p> <p>Jednostka realizująca: Gmina Drawno⁹ Finansowanie i koszt: b.d.</p> <p>-----</p> <p>Jednostka realizująca: WIOŚ Szczecin</p> <p>-----</p> <p>Jednostka realizująca: Gmina Krzęcin</p> <p>-----</p> <p>Jednostka realizująca: Gmina Bierzwnik</p>
<p style="background-color: #90EE90;">Działanie przypisano do realizacji: JST, właścicielom ośrodków wypoczynkowych, przedsiębiorstwom wod.kanaliz., WIOŚ, PIS (w ramach czynności kontrolnych).</p>			

⁸ Informację uzyskano w PPIS w Choszcznie

⁹ Informację uzyskano w PPIS w Choszcznie

<p>c.d. II.3.4. Utrzymanie/przywrócenie wymaganych standardów wodom wykorzystywanym do kąpiel, w szczególności pod względem sanitarnym.</p>	<p>2013</p>	<p>Wykonano badania jakości wody w kąpieliskach na zlecenie organizatora miejsca wykorzystywanego do kąpiel tj. w gminie Choszczno: jezioro Klukom, oraz w gminie Drawo: jezioro Adamowo i Dominikowo Duże. Poboru próbek dokonano: przed sezonem - 17.06.2013 r. oraz w sezonie - 29.07.2013 r. Woda w w/w jeziorach odpowiadała wymaganiom określonym w Rozporządzeniu Ministra Zdrowia z dnia 08.04.2011 r. w sprawie prowadzenia nadzoru nad jakością wody w kąpieliskach i miejscu wykorzystywanym do kąpiel (Dz.U. Nr 86 poz. 478) i była zdatna do kąpiel.</p> <p>-----</p> <p>NIE REALIZOWANO</p> <p>-----</p> <p>Zlecono badania wody miejsca wykorzystywanego do kąpiel - jeziora Klukom.</p> <p>-----</p> <p>NIE REALIZOWANO</p> <p>-----</p> <p>Zlecono badania wody miejsca wykorzystywanego do kąpiel - jezioro Adamowo i Dominikowo Duże.</p> <p>-----</p> <p>NIE DOTYCZY</p> <p>-----</p> <p>NIE REALIZOWANO</p> <p>-----</p> <p>NIE REALIZOWANO</p>	<p>Jednostka realizująca: PPIS w Choszcznie Finansowanie: Środki własne organizatora miejsca wykorzystywanego do kąpiel Koszt: b.d.</p> <p>-----</p> <p>Jednostka realizująca: Gmina Recz</p> <p>-----</p> <p>Jednostka realizująca: Centrum Rekreacyjno - Sportowe w Choszcznie¹⁰ Finansowanie i koszt: b.d.</p> <p>-----</p> <p>Jednostka realizująca: Gmina Pełczyce</p> <p>-----</p> <p>Jednostka realizująca: Gmina Drawno¹¹</p> <p>-----</p> <p>Jednostka realizująca: WIOŚ Szczecin</p> <p>-----</p> <p>Jednostka realizująca: Gmina Krzęcin</p> <p>-----</p> <p>Jednostka realizująca: Gmina Bierzwnik</p>
<p>Cel perspektywistyczny (krótkoterminowy): 4. Przywrócenie i ochrona ciągłości ekologicznej koryt rzek</p>			
<p>II.4.1. Budowa, oraz modernizacja istniejących budowli piętrzących, poprzez wyposażenie ich w przepławki, budowa nowych przepławek, w tym realizacja zadań zaplanowanych na terenie powiatu choszczeńskiego wynikających z „Programu budowy przepławek dla ryb na terenie Województwa Zachodniopomorskiego.”</p> <p>Działanie przypisano do realizacji: ZZMiUW, JST, podmiotom korzystającym ze środowiska</p>	<p>2012</p>	<p>NIE REALIZOWANO</p> <p>-----</p> <p>NIE REALIZOWANO</p> <p>-----</p> <p>NIE REALIZOWANO</p> <p>-----</p> <p>1. Budowa niebieskiego korytarza ekologicznego wzdłuż doliny rzeki Iny i jej dopływów - budowa przepławek dla ryb w ramach realizowanego programu LIFE: Stobnica-Redlice, Ina - Recz, Ina - Reczyce, Ina - przed Rybakami, Ina - Rybaki km 109+200.</p> <p>-----</p> <p>NIE REALIZOWANO</p>	<p>Jednostka realizująca: Gmina Recz</p> <p>-----</p> <p>Jednostka realizująca: Gmina Choszczno</p> <p>-----</p> <p>Jednostka realizująca: Gmina Pełczyce</p> <p>-----</p> <p>Jednostka realizująca: ZZMiUW Oddział Terenowy w Choszcznie Finansowanie i koszt: LIFE UE 1.572.400 zł</p> <p>-----</p> <p>Jednostka realizująca: Gmina Drawno</p>

¹⁰ Informację uzyskano w PPIS w Choszcznie

¹¹ Informację uzyskano w PPIS w Choszcznie

<p>c.d. II.4.1. Budowa, oraz modernizacja istniejących budowli piętrzących, poprzez wyposażenie ich w przepławki, budowa nowych przepławk, w tym realizacja zadań zaplanowanych na terenie powiatu choszczeńskiego wynikających z „Programu budowy przepławk dla ryb na terenie Województwa Zachodniopomorskiego.”</p>		NIE REALIZOWANO ----- NIE REALIZOWANO	<p>Jednostka realizująca: Gmina Krzęcin</p> <p>Jednostka realizująca: Gmina Bierzwnik</p>
	2013	NIE REALIZOWANO ----- NIE REALIZOWANO	<p>Jednostka realizująca: Gmina Recz</p> <p>Jednostka realizująca: Gmina Choszczno</p>
		NIE REALIZOWANO ----- NIE REALIZOWANO	<p>Jednostka realizująca: Gmina Pełczyce</p> <p>Jednostka realizująca: Gmina Drawno</p>
		NIE REALIZOWANO ----- NIE REALIZOWANO	<p>Jednostka realizująca: ZZMiUW Oddział Terenowy w Choszcznie</p> <p>Jednostka realizująca: Gmina Krzęcin</p>
		NIE REALIZOWANO ----- NIE REALIZOWANO	<p>Jednostka realizująca: Gmina Bierzwnik</p>
		NIE REALIZOWANO ----- NIE REALIZOWANO	<p>Jednostka realizująca: Nadleśnictwo Drawno</p> <p>Jednostka realizująca: Nadleśnictwo Bierzwnik</p>
		NIE REALIZOWANO ----- NIE REALIZOWANO	<p>Jednostka realizująca: Nadleśnictwo Dobrzyany</p>
	<p>II.4.2. Zwiększenie możliwości retencyjnych, oraz przeciwdziałanie powodzi i suszy w ekosystemach leśnych, na obszarach cennych przyrodniczo, ochrona siedlisk wodnych.</p> <p>Działanie przypisano do realizacji: Lasom Państwowym</p>	2012	Remont 36 szt. budowli melioracyjnych w celu stabilizacji poziomu wody w osuszonych bagnach, podwyższenie poziomu lub opóźnienie odpływu wody w celu właściwego uwodnienia olsów. Opóźnienie odpływu wody z łąk i pastwisk leśnych. ----- NIE REALIZOWANO
NIE REALIZOWANO ----- NIE REALIZOWANO			<p>Jednostka realizująca: Nadleśnictwo Głusko</p> <p>Jednostka realizująca: N-two Strzelce Krajeńskie</p>
NIE REALIZOWANO ----- NIE REALIZOWANO			<p>Jednostka realizująca: Nadleśnictwo Choszczno</p>
NIE REALIZOWANO ----- NIE REALIZOWANO			<p>Jednostka realizująca: Nadleśnictwo Drawno</p> <p>Jednostka realizująca: Nadleśnictwo Bierzwnik</p>
NIE REALIZOWANO ----- NIE REALIZOWANO			<p>Jednostka realizująca: Nadleśnictwo Dobrzyany</p> <p>Jednostka realizująca: Nadleśnictwo Barlinek Finansowanie i koszt:</p>
NIE REALIZOWANO ----- NIE REALIZOWANO			<p>Jednostka realizująca: Nadleśnictwo Drawno</p>
2013		Remont 43 szt. budowli melioracyjnych w celu stabilizacji poziomu wody w osuszonych bagnach, podwyższenie poziomu lub opóźnienie odpływu wody	<p>Jednostka realizująca: Nadleśnictwo Barlinek Finansowanie i koszt:</p>

c.d. II.4.3. Renaturyzacja koryt i dolin rzecznych, w tym ochrona i przywracanie biotopów i naturalnych siedlisk przyrodniczych wodnych, oraz introdukcja rodzimych gatunków ryb.	2013	NIE REALIZOWANO	<u>Jednostka realizująca:</u> Nadleśnictwo Drawno
		NIE REALIZOWANO	<u>Jednostka realizująca:</u> Nadleśnictwo Bierzwnik
		NIE REALIZOWANO	<u>Jednostka realizująca:</u> Gmina Recz
		NIE REALIZOWANO	<u>Jednostka realizująca:</u> Nadleśnictwo Dobrzany
		NIE REALIZOWANO	<u>Jednostka realizująca:</u> Gmina Choszczno
		NIE REALIZOWANO	<u>Jednostka realizująca:</u> Gmina Pełczyce
		NIE REALIZOWANO. RZGW w Szczecinie nie wykonuje uprawnień właścicielskich w stosunku do wód położonych na terenie powiatu choszczeńskiego.	<u>Jednostka realizująca:</u> RZGW Szczecin
		NIE REALIZOWANO	<u>Jednostka realizująca:</u> Nadleśnictwo Barlinek
		NIE REALIZOWANO	<u>Jednostka realizująca:</u> Gmina Drawno
		NIE REALIZOWANO	<u>Jednostka realizująca:</u> ZZMiUW Oddział Terenowy w Choszcznie
		NIE REALIZOWANO	<u>Jednostka realizująca:</u> Gmina Krzęcin
		NIE REALIZOWANO	<u>Jednostka realizująca:</u> Nadleśnictwo Głusko
		NIE REALIZOWANO	<u>Jednostka realizująca:</u> N-two Strzelce Krajeńskie
NIE REALIZOWANO	<u>Jednostka realizująca:</u> Gmina Bierzwnik		
NIE REALIZOWANO	<u>Jednostka realizująca:</u> Nadleśnictwo Choszczno		
DZIAŁANIA DODATKOWE W RAMACH PRIORYTETU II	LATA REALIZACJI	OPIS REALIZOWANEGO DZIAŁANIA	JEDNOSTKA REALIZUJĄCA/ FINANSOWANIE I KOSZT
Ustalenie warunków korzystania z wód regionu wodnego Dolnej Odry i Przymorza Zachodniego oraz regionu wodnego Úcker w formie aktów prawa miejscowego (tj. rozporządzeń Dyrektora RZGW w Szczecinie).	2012-2013	Rozporządzenie stanowi wykonanie upoważnienia zawartego w art. 120 ust.1 ustawy z dnia 18 lipca 2001 r. - <i>Prawo wodne</i> . Wynika również z ustaleń <i>Planu gospodarowania wodami na obszarze dorzecza Odry</i> (M.P.2011.40.451). Nadrzędnym celem ustalenia warunków korzystania z wód regionu wodnego Dolnej Odry i Przymorza Zachodniego oraz regionu wodnego Úcker jest ustanowienie zasad, reguł i wytycznych dla zapewnienia osiągnięcia i utrzymania dobrego stanu lub	<u>Jednostka realizująca:</u> RZGW Szczecin <u>Finansowanie i koszt:</u> NFOŚiGW 258.330,75 zł dla całego obszaru opracowania

		potencjału wód w regionach wodnych oraz zapewnienie skuteczności działań prowadzących do osiągnięcia celów środowiskowych wskazanych w <i>Planie gospodarowania wodami na obszarze dorzecza Odry</i> .	
Opracowanie bilansu dynamicznego dla potrzeb sformułowania ograniczeń ilościowych i jakościowych w warunkach korzystania z wód zlewni rzeki Iny.	2012	Celem zadania było przeprowadzenie obliczeń bilansowych w układzie dynamicznym umożliwiającym ilościowe i jakościowe porównanie zasobów wód (powierzchniowych i podziemnych) z potrzebami wodnymi użytkowników oraz sformułowanie zasad i ograniczeń w rozdysponowaniu tych zasobów, uwzględniających konieczność osiągnięcia celów środowiskowych Ramowej Dyrektywy Wodnej (RDW), zabezpieczenie potrzeb użytkowników wód wraz z określeniem gwarancji dostawy wody oraz wymagania środowiska przyrodniczego. Realizacja zadania jest pierwszym etapem przygotowania warunków korzystania z wód zlewni rzeki Iny i wydania ich w formie aktu prawa miejscowego.	<p>Jednostka realizująca: RZGW Szczecin</p> <p>Finansowanie i koszt: NFOŚiGW 118.941 zł dla całego obszaru opracowania</p>
Analiza ekonomiczna korzystania z wód dla obszaru RZGW Szczecin	2012	Celem analizy ekonomicznej jest identyfikacja kluczowych problemów gospodarki wodnej oraz ich wymiaru ekonomicznego, poprzez przeanalizowanie: <ul style="list-style-type: none"> • form korzystania z wody oraz ich znaczenia społecznego i ekonomicznego; • prognozy rozwoju: przewidywań w zakresie działań gospodarczych, presji na zasoby wodne oraz wpływu obecnie prowadzonych działań lub polityki do 2015 r.; • obecnego poziomu zwrotu kosztów usług wodnych; • kosztów środowiskowych i zasobowych w zakresie usług związanych z realizacją usług wodno - ściekowych; Zadanie zrealizowane dla obszaru działania RZGW w Szczecinie na potrzeby aktualizacji <i>Planu gospodarowania wodami na obszarze dorzecza Odry</i> .	<p>Jednostka realizująca: RZGW Szczecin</p> <p>Finansowanie i koszt: NFOŚiGW 150.552 zł dla całego obszaru opracowania</p>
Organizacja i przeprowadzenie działań informacyjnych i promocyjnych wraz z konsultacjami społecznymi projektu Harmonogramu i programu prac oraz projektu Przeglądu istotnych problemów gospodarki wodnej dla obszaru dorzecza w obszarze działania RZGW w Szczecinie.	2012	Zadanie zrealizowano na potrzeby przeprowadzenia konsultacji społecznych wynikających z art. 119 ust. 7 ustawy <i>Prawo wodne</i> tj. projektu Harmonogramu i programu prac, projektu Przeglądu istotnych problemów gospodarki wodnej. Realizacja zadania polegała na przygotowaniu materiałów informacyjno - edukacyjnych (film, mapa), które ułatwiają społeczeństwu zrozumienie istoty i problematyki prowadzonych działań konsultacyjnych i planistycznych, a także zachęca do udziału w samym procesie konsultacyjnym (materiały promocyjne: smycze, zakładki, teczki).	<p>Jednostka realizująca: RZGW Szczecin</p> <p>Finansowanie i koszt: NFOŚiGW 146.370 zł dla całego obszaru działania</p>
Identyfikacja znaczących oddziaływań antropogenicznych wraz	2012	Celem pracy jest identyfikacja znaczących oddziaływań antropogenicznych i ocena wpływu działalności człowieka na stan jednolitych części wód powierzchniowych i podziemnych w regionie wodnym Dolnej Odry i Przymorza Zachodniego.	<p>Jednostka realizująca: RZGW Szczecin</p>

z oceną ich wpływu na wody powierzchniowe i podziemne w regionie wodnym Dolnej Odry i Przymorza Zachodniego.		W ramach zadania przeanalizowano oddziaływania zestawione w 4 obszarach: <ul style="list-style-type: none"> Ü gospodarka komunalna Ü przemysł Ü rolnictwo Ü obszary chronione i lasy. Zadanie zrealizowane dla obszaru działania RZGW w Szczecinie na potrzeby aktualizacji Planu gospodarowania wodami na obszarze dorzecza Odry.	Finansowanie i koszt: b.d.
Wykaz wielkości emisji i stężeń substancji priorytetowych oraz innych zanieczyszczeń, dla których zostały określone środowiskowe normy jakości w regionach wodnych na obszarze działania RZGW w Szczecinie.	2013	Celem pracy jest sporządzenie wykazów wielkości emisji i stężeń substancji priorytetowych oraz innych zanieczyszczeń, dla których zostały określone środowiskowe normy jakości, dla regionów wodnych na obszarze działania RZGW w Szczecinie. Na podstawie zgromadzonych danych dotyczących wielkości emisji i stężeń substancji priorytetowych i innych zanieczyszczeń pochodzących z pozwoleń wodnoprawnych i pozwoleń zintegrowanych oraz zebranych danych dot. substancji priorytetowych z monitoringu wód prowadzonego przez Inspekcję Ochrony Środowiska, opracowano: <ul style="list-style-type: none"> Ü wykaz wielkości emisji substancji priorytetowych oraz innych zanieczyszczeń, dla których zostały określone środowiskowe normy jakości; Ü wykaz wielkości stężeń substancji priorytetowych oraz innych zanieczyszczeń, dla których zostały określone środowiskowe normy jakości; Zadanie zrealizowane dla obszaru działania RZGW w Szczecinie, na potrzeby aktualizacji <i>Planu gospodarowania wodami na obszarze dorzecza Odry.</i>	Jednostka realizująca: RZGW Szczecin Finansowanie i koszt: NFOŚiGW 124.900 zł dla całego obszaru działania
Opracowywanie warunków korzystania z wód regionu wodnego Warty.	2012-2013	W 2012 r. trwała procedura udziału społeczeństwa dotycząca projektu <i>Warunków korzystania z wód regionu wodnego Warty.</i> W 2013 r. Dyrektor RZGW w Poznaniu zawiadomił o sporządzeniu projektu <i>Warunków korzystania z wód regionu wodnego Warty</i> wraz z prognozą oddziaływania na środowisko, które zostały poddane kolejnemu etapowi konsultacji społecznych w ramach strategicznej oceny oddziaływania na środowisko.	Jednostka realizująca: RZGW Poznań Finansowanie i koszt: Budżet RZGW b.d.
Weryfikacja wykazów obszarów chronionych w regionie wodnym Warty.	2012	Dla procesu planowania w gospodarowaniu wodami zgodnie z wymaganiami RDW i Prawa wodnego (na potrzeby II cyklu planistycznego) Dyrektor RZGW w Poznaniu dokonał weryfikacji: <ul style="list-style-type: none"> - wykazu obszarów przeznaczonych do poboru wody w celu zaopatrzenia ludności w wodę przeznaczoną do spożycia; - wykazu czynności wód przeznaczonych do celów rekreacyjnych, w tym kąpieliskowych; - wykazu obszarów przeznaczonych do ochrony siedlisk lub gatunków, dla których utrzymanie lub poprawa stanu wód jest wrażliwym czynnikiem w ich ochronie. 	Jednostka realizująca: RZGW Poznań Finansowanie i koszt: Budżet RZGW b.d.
OCHRONA PRZED POWODZIĄ - działania		Do 22.12.2013 r. zrealizowany został przez Prezesa KZGW projekt: ISOK (Informatyczny System Osłony Kraju przed nadzwyczajnym	

podejmowane w celu ograniczenia zabudowy i ochrony obszarów szczególnie zagrożenia powodzią.	2012-2013	zagrożeniem), który objął stworzenie map zagrożenia powodziowego, map zagrożeń meteorologicznych, mapy innych zagrożeń. W związku z tym, że w/w mapy nie zostały oficjalnie przekazane organom administracji publicznej, na podstawie przepisów przejściowych ustawy z dnia 5 stycznia 2011 r. o zmianie ustawy Prawo wodne oraz niektórych innych ustaw - zachowuje ważność studium ochrony przeciwpowodziowej.	Jednostka realizująca: RZGW Poznań Finansowanie i koszt: PO Innowacyjna Gospodarka, NFOŚiGW b.d.
	2012-2013	Opracowywanie przez KZGW metodyki do sporządzania planów zarządzania ryzykiem powodziowym dla obszarów dorzeczy i regionów wodnych. Termin zakończenia opracowania w/w planów zarządzania ryzykiem powodziowym: 22.12.2015 r.	Jednostka realizująca: RZGW Poznań Finansowanie i koszt: EFRR w ramach PO Pomoc Techniczna 2007-2013, NFOŚiGW b.d.
Sporządzenie wykazu wielkości emisji i stężeń priorytetowych, dla których zostały określone normy jakości.	2013	Substancje priorytetowe to substancje szczególnie niebezpieczne dla środowiska wodnego, których eliminacja powinna być priorytetem w polityce ochrony wód. Pierwszy wykaz dla regionu wodnego Warty został wykonany w 2013 r. na potrzeby aktualizacji dokumentacji planistycznej tj.: programu wodno-środowiskowego kraju oraz planu gospodarowania wodami na obszarze dorzecza Odry dla II cyklu planistycznego.	Jednostka realizująca: RZGW Poznań Finansowanie i koszt: Budżet RZGW b.d.

Analizowane działania mają swoje odzwierciedlenie we wskaźnikach przyjętych do monitorowania programu, które zostały opisane w rozdziale 4 niniejszego raportu. Poniżej odniesiono się do kilku z nich, charakteryzujących Priorytet II.

1. Jednym z zadań wyznaczonych do realizacji w ramach analizowanego priorytetu jest budowa, modernizacja istniejących systemów odprowadzania i oczyszczania ścieków komunalnych, szczególnie na obszarach wiejskich.

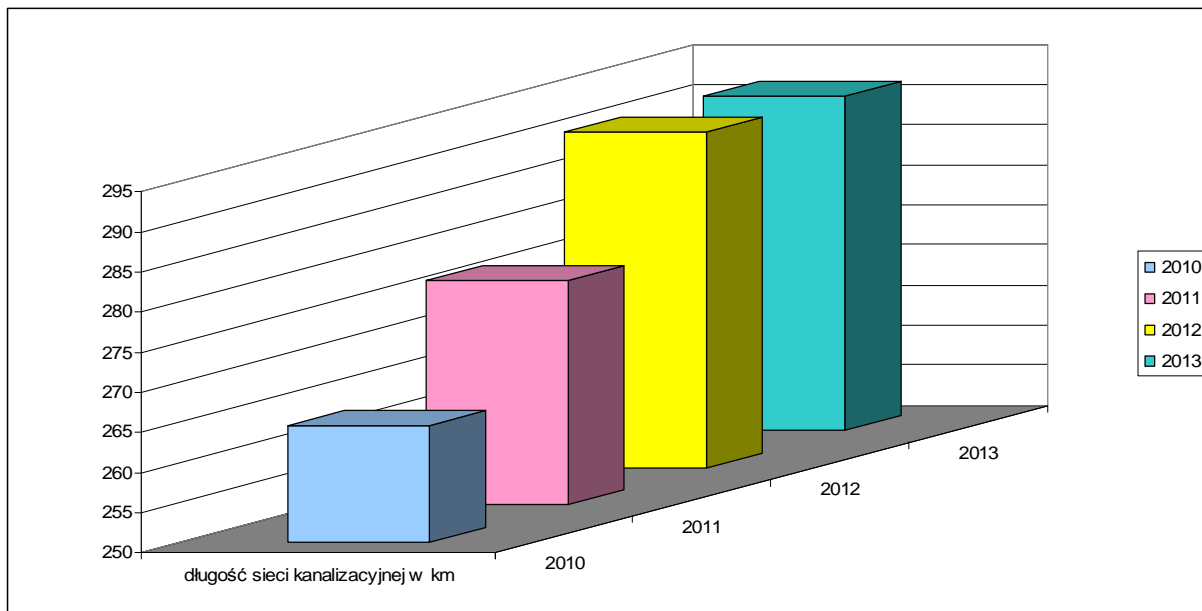
W latach 2012-2013 długość czynnej sieci kanalizacyjnej pozostała na jednym poziomie. W stosunku do roku 2010 nastąpił wzrost o 27,3 km. Z danych GUS wynika, że największy wzrost nastąpił w gminie Recz - o 13,5 km w stosunku do roku 2010.

TABELA 18. DŁUGOŚĆ CZYNNEJ SIECI KANALIZACYJNEJ [W KM] W POWIECIE CHOSZCZEŃSKIM

2010	2011	2012	2013
264,5	278	291,8	291,8

Źródło: GUS

WYKRES 9. DŁUGOŚĆ CZYNNEJ SIECI KANALIZACYJNEJ [W KM]



Źródło: GUS

TABELA 19. LUDNOŚCI KORZYSTAJĄCA Z SIECI KANALIZACYJNEJ [OSOBY]

2010	2011	2012	2013
35043	35823	36301	b.d.

Źródło: GUS

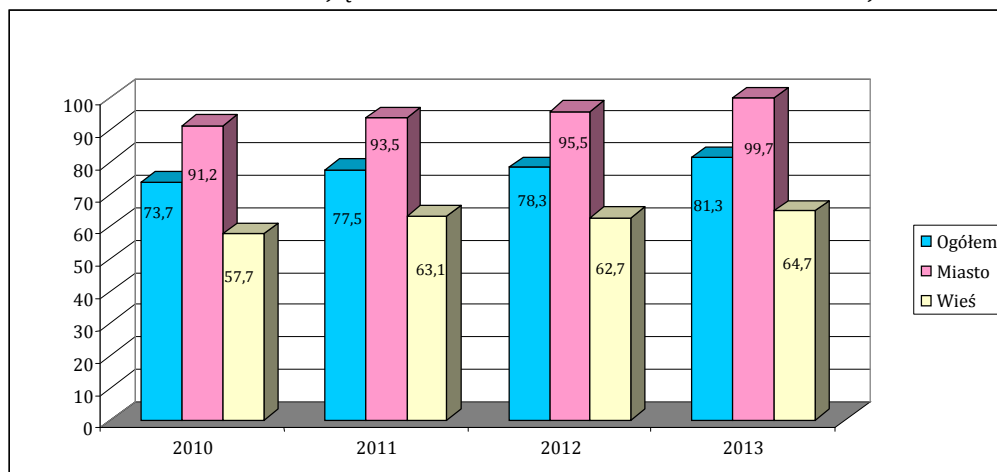
2. W latach objętych sprawozdaniem nastąpił również wzrost udziału ludności korzystającej z oczyszczalni ścieków. Poniżej przedstawiono liczbę ludności korzystającej z oczyszczalni ścieków w porównaniu do roku 2010 r.

TABELA 20. LUDNOŚĆ POWIATU CHOSZCZEŃSKIEGO KORZYSTAJĄCA Z OCZYSZCZALNI ŚCIEKÓW W % OGÓLNEJ LICZBY LUDNOŚCI

	2010	2011	2012	2013
Ogółem	73,7	77,5	78,3	81,3
Miasto	91,2	93,5	95,5	99,7
Wieś	57,7	63,1	62,7	64,7

Źródło: GUS

WYKRES 10. LUDNOŚĆ KORZYSTAJĄCA Z OCZYSZCZALNI ŚCIEKÓW W % OGÓLNEJ LICZBY LUDNOŚCI



Źródło: GUS

3. W latach 2012-2013 powstała w powiecie choszczeński jedna komunalna oczyszczalnia ścieków - w gminie Krzęcin. Ilość oczyszczalni przemysłowych od roku 2010 pozostaje na stałym poziomie. Liczbę w/w oczyszczalni w wieloleciu przedstawiono w poniższej tabeli.

TABELA 21. LICZBA OCZYSZCZALNI KOMUNALNYCH I PRZEMYSŁOWYCH W SZT.

	2010	2011	2012	2013
KOMUNALNE				
mechaniczne	1	1	1	1
biologiczne	16	17	17	18
z podwyższonym usuwaniem biogenów	3	3	3	3
PRZEMYSŁOWE				
mechaniczne	0	0	0	0
biologiczne	1	1	1	1
z podwyższonym usuwaniem biogenów	0	0	0	0

Źródło: GUS

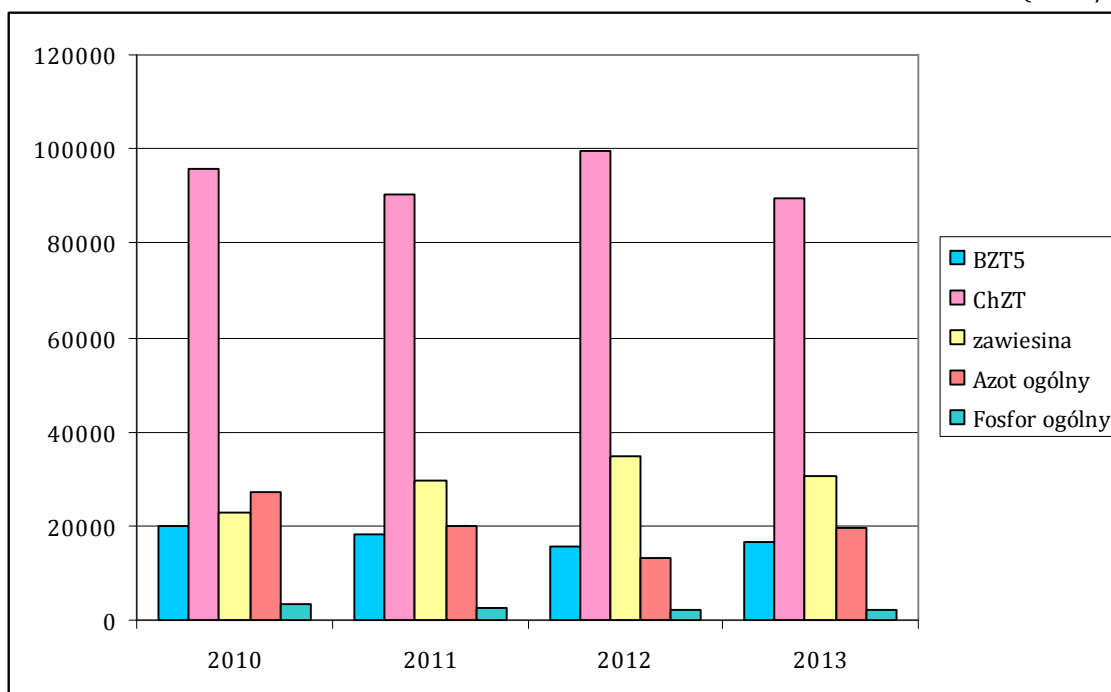
4. Dzięki realizowanym w ramach priorytetu działaniom obniżyła się wartość niektórych ładunków zanieczyszczeń w ściekach komunalnych w stosunku do roku 2010. Poziom ładunków zanieczyszczeń w ściekach komunalnych po oczyszczeniu przedstawiono poniżej.

TABELA 22. ŁADUNKI ZANIECZYSZCZEŃ W ŚCIEKACH KOMUNALNYCH PO OCZYSZCZENIU (W KG/ROK)

	2010	2011	2012	2013
BZT5	19944	18141	15608	16661
ChZT	95935	90355	99512	89397
zawiesina	22864	29843	34737	30480
Azot ogólny	27171	19968	12935	19387
Fosfor ogólny	3227	2469	2232	1924

Źródło: GUS

WYKRES 11. ŁADUNKI ZANIECZYSZCZEŃ W ŚCIEKACH KOMUNALNYCH PO OCZYSZCZENIU (W KG/ROK).



Źródło: GUS

TABELA 23. ŚCIEKI OCZYSZCZANE W CIĄGU ROKU (W DAM³)

	2010	2011	2012	2013
Odprowadzone ogółem	1298,0	1278,0	1249,0	1221,0
Oczyszczane razem	1298,0	1278,0	1249,0	1221,0
Oczyszczane mechanicznie	12	12	11	10
Oczyszczane biologicznie	431	430	139	441
Oczyszczane z podwyższonym usuwaniem biogenów	855	836	799	770
Oczyszczane biologicznie oraz z podwyższonym usuwaniem biogenów w % ścieków ogółem	99,1	99,1	99,1	99,2

Źródło: GUS

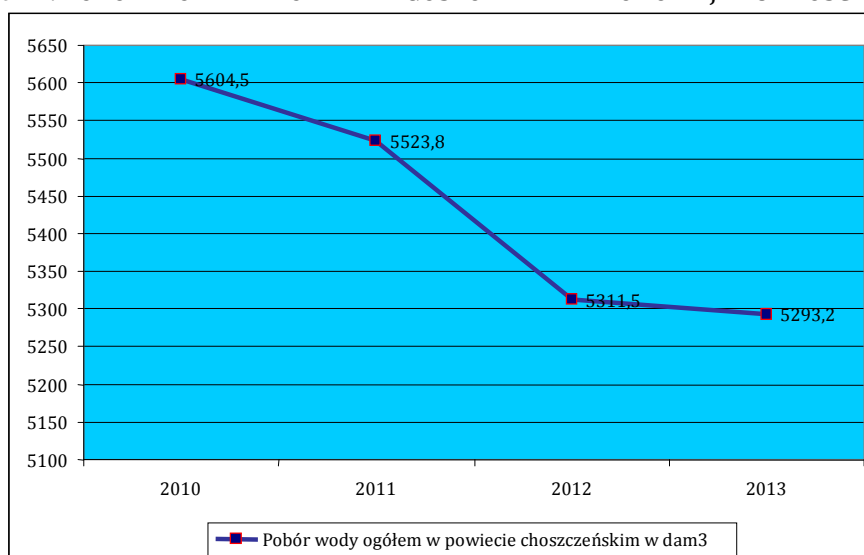
W ramach zapewnienia dobrej jakości wód użytkowych i racjonalnego ich wykorzystania wśród wskaźników przewidzianych do monitorowania wskazano poniżej opisane.

TABELA 24. POBÓR WODY NA POTRZEBY GOSPODARKI NARODOWEJ I LUDNOŚCI (W DAM³)

	2010	2011	2012	2013
Ogółem	5604,5	5523,8	5311,5	5293,2
Miasto	2644,1	2618,6	2622,2	2603,2
Wieś	2960,4	2905,2	2689,3	2690,1

Źródło: GUS

WYKRES 12. POBÓR WODY NA POTRZEBY GOSPODARKI NARODOWEJ I LUDNOŚCI (W DAM³)



Źródło: GUS

TABELA 25. WODA DOSTARCZONA GOSPODARSTWOM DOMOWYM [W DAM³]

2010	2011	2012	2013
1565	1555,9	1408,7	1384,9

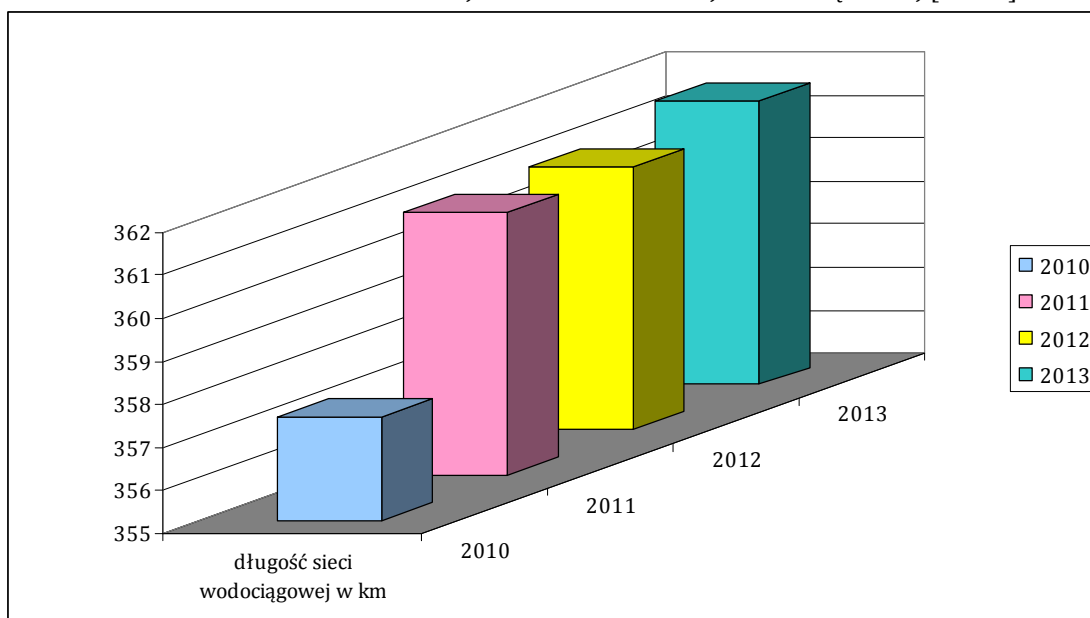
Źródło: GUS

TABELA 26. DŁUGOŚĆ CZYNNEJ SIECI ROZDZIELCZEJ WODOCIĄGOWEJ [W KM]

2010	2011	2012	2013
357,4	361,1	361,1	361,6

Źródło: GUS

WYKRES 13. DŁUGOŚĆ CZYNNEJ SIECI ROZDZIELCZEJ WODOCIĄGOWEJ [W KM]



Źródło: GUS

TABELA 27. LUDNOŚĆ KORZYSTAJĄCA Z SIECI WODOCIĄGOWEJ (W %) OGÓŁU LUDNOŚCI

	2010	2011	2012	2013
Ogółem	88,9	89,0	89,1	b.d.
Miasto	97,5	97,5	97,6	b.d.
Wieś	81	81,2	81,5	b.d.

Źródło: GUS

Zauważalny jest wyraźny trend w zmniejszeniu poboru wody przez gospodarstwa domowe, czego przyczyną może być np. wprowadzenie wodomierzy, wzrost opłat za wodę i związana z tym potrzeba oszczędzania. Ponadto dane GUS wskazują, że długość rozdzielczej sieci wodociągowej oraz osób korzystających z sieci wodociągowej wzrastały systematycznie od roku 2010.

3.3. Priorytet III Stworzenie systemu gospodarki odpadami, zgodnie z zasadą zrównoważonego rozwoju, oraz planem gospodarki odpadami dla województwa zachodniopomorskiego

W ramach celu perspektywistycznego określonego dla celu III. Stworzenie systemu gospodarki odpadami, zgodnie z zasadą zrównoważonego rozwoju, oraz planem gospodarki odpadami dla województwa zachodniopomorskiego wskazano do realizacji działania przypisane konkretnym podmiotom. Stopień realizacji zadań określony do realizacji w ramach analizowanego priorytetu przedstawiono w poniższej tabeli nr 28.

TABELA 28. REALIZACJA ZADAŃ WYSZCZEGÓLNIONYCH W PRIORYTECIE III

DZIAŁANIE	LATA REALIACJI	OPIS REALIZOWANEGO DZIAŁANIA	JEDNOSTKA REALIZUJĄCA/ FINANSOWANIE I KOSZT
PRIORYTET III. GOSPODARKA ODPADAMI			
<i>Cel perspektywistyczny (długoterminowy): STWORZENIE SYSTEMU GOSPODARKI ODPADAMI, ZGODNIE Z ZASADĄ ZRÓWNOWAŻONEGO ROZWOJU, ORAZ HIERARCHIĄ SPOSOBÓW POSTĘPOWANIA Z ODPADAMI</i>			
<i>Cel perspektywistyczny (krótkoterminowy): 1. Działania związane z budową systemu gospodarki odpadami zgodnego z KPGO 2014, oraz planem gospodarki odpadami dla województwa zachodniopomorskiego</i>			
III.1.1. Edukacja ekologiczna w zakresie właściwego postępowania z odpadami. Działanie przypisano do realizacji: JST	2012	1. Dofinansowanie akcji sprzątnięcia świata prowadzonego przez szkoły.	Jednostka realizująca: Gmina Recz Finansowanie i koszt: Gmina Recz 3.000 zł
		2. Sfinansowanie przedstawiń o charakterze ekologicznym dla szkół.	Finansowanie i koszt: Gmina Recz 4.000 zł
		-----	-----
		1. Otwarty konkurs ofert na wspieranie zadań z zakresu edukacji ekologicznej w 2012 roku, zgodnie z ustawą <i>o działalności pożytku publicznego i o wolontariacie</i> - Promowanie proekologicznych zachowań ze szczególnym uwzględnieniem właściwej gospodarki odpadami przy zastosowaniu różnych form edukacji.	Jednostka realizująca: Urząd Marszałkowski - współorganizator Finansowanie i koszt: Marszałek Województwa 79.300 zł
		2. Edukacja ekologiczna tryb małych zleceń, zgodnie z ustawą <i>o działalności pożytku publicznego i o wolontariacie</i> . „Edukacja ekologiczna na szlakach wodnych Drawy i Korytnicy-wypoczywamy na łonie natury w niezaśmieconym środowisku pod hasłem MYŚL GLOBALNIE - DZIAŁAJ LOKALNIE”.	Finansowanie i koszt: Marszałek Województwa 9.900 zł
		-----	-----
		NIE REALIZOWANO	Jednostka realizująca: Gmina Choszczno
		-----	-----
		NIE REALIZOWANO	Jednostka realizująca: Gmina Pełczyce
		-----	-----
Promocja „ustawy śmieciowej” (spotkania z mieszkańcami).	Jednostka realizująca: Gmina Drawno Finansowanie i koszt: WFOŚiGW 7.200 zł		
-----	-----		
NIE REALIZOWANO	Jednostka realizująca: Gmina Krzęcin		
-----	-----		
„Bierzwnik - odpadowa rewolucja” kampania edukacyjna przeprowadzona we wszystkich	Jednostka realizująca: Gmina Bierzwnik		

c.d. III.1.1. Edukacja ekologiczna w zakresie właściwego postępowania z odpadami.		sołectwach gminy Bierzwnik.	Finansowanie i koszt: Środki własne, WFOŚiGW 6.600 zł (w tym WFOŚiGW 4.950 zł)
	2013	Dofinansowanie akcji sprzątanania świata przez szkoły.	Jednostka realizująca: Gmina Recz Finansowanie i koszt: Gmina Recz 3.000 zł
		Przeprowadzono kampanię edukacyjną dotyczącą wdrażania nowego systemu gospodarowania odpadami komunalnymi na terenie Związku Gmin Dolnej Odry, w tym na terenie Gminy Recz. Duży nacisk położono na szczegóły systemu jaki będzie obowiązywał na obszarze ZGDO z uwzględnieniem selektywnej zbiórki odpadów, opłat, deklaracji, pojemników. Kampanię realizowano poprzez: 12 spotkań z mieszkańcami Gminy Recz, konkursy dla dzieci i młodzieży, produkcję i dystrybucję materiałów informacyjnych, produkcję materiałów promocyjnych.	Jednostka realizująca: Związek Gmin Dolnej Odry przy udziale Gminy Recz Finansowanie i koszt: WFOŚiGW 12.000 zł
		NIE REALIZOWANO	Jednostka realizująca: Urząd Marszałkowski
		Pogadanka edukacyjna na temat segregacji odpadów w SP Suliszewo. Kampania edukacyjna na temat systemu gospodarki odpadami na terenie gminy Choszczno (plakaty, ulotki, spotkania).	Jednostka realizująca: Gmina Choszczno Finansowanie i koszt: Środki własne gminy 2.041,80 zł (koszt ulotek informacyjnych)
		Kampania edukacyjna „Pełczyce - odpady po nowemu”.	Jednostka realizująca: Gmina Pełczyce Finansowanie i koszt: Środki własne 12.000 zł
		NIE REALIZOWANO	Jednostka realizująca: Gmina Drawno
Kampania edukacyjna prowadzona wśród mieszkańców Gminy Krzęcin przez Związek Gmin Dolnej Odry.	Jednostka realizująca: Związek Gmin Dolnej Odry Finansowanie i koszt: b.d.		
„Na odpady mamy rady” kampania edukacyjna, prelekcje i konkursy.	Jednostka realizująca: Gmina Bierzwnik Finansowanie i koszt: Środki własne, WFOŚiGW 10.500 zł (w tym WFOŚiGW 7.875 zł)		
III.1.2. Wspieranie wdrażania efektywnych ekonomicznie i ekologicznie technologii odzysku i unieszkodliwiania	2012	NIE REALIZOWANO	Jednostka realizująca: Gmina Recz
		NIE REALIZOWANO	Jednostka realizująca: Gmina Choszczno
		NIE REALIZOWANO	Jednostka realizująca: Gmina Pełczyce Jednostka realizująca:

odpadów, w tym recyklingu, odzysku energii zawartej w odpadach.		NIE REALIZOWANO ----- NIE REALIZOWANO ----- NIE REALIZOWANO	Gmina Drawno ----- Jednostka realizująca: Gmina Krzęcin ----- Jednostka realizująca: Gmina Bierzwnik
Działanie przypisano do realizacji: Gminom			Jednostka realizująca: Gmina Bierzwnik
	2013	NIE REALIZOWANO ----- NIE REALIZOWANO ----- NIE REALIZOWANO ----- NIE REALIZOWANO ----- NIE REALIZOWANO ----- NIE REALIZOWANO	Jednostka realizująca: Gmina Recz ----- Jednostka realizująca: Gmina Choszczno Jednostka realizująca: Gmina Pełczyce ----- Jednostka realizująca: Gmina Drawno ----- Jednostka realizująca: Gmina Krzęcin ----- Jednostka realizująca: Gmina Bierzwnik
III.1.3. Kontrola podmiotów prowadzących działalność w zakresie zbierania, transportu, odzysku i unieszkodliwiania odpadów.	2012	NIE PROWADZONO KONTROLI ----- WIOŚ w Szczecinie przeprowadził 2 kontrole w zakresie zbierania, transportu i unieszkodliwiania odpadów (MPGK Sp. z o.o. - składowisko odpadów Stradzewo, Gmina Bierzwnik - składowisko Pławienko). Podczas obu kontroli stwierdzono naruszenia w zakresie przestrzegania wymagań ochrony środowiska dotyczące braku wykorzystania gazu składowiskowego do celów energetycznych lub spalania w pochodni. Dodatkowo przeprowadzono 1 kontrolę w zakresie zbierania, transportu i unieszkodliwiania odpadów opartą o dokumentację (MPGK Sp. z o.o. w Choszczynie - składowisko odpadów Stradzewo). W wyniku kontroli nie stwierdzono naruszeń w zakresie przestrzegania wymagań ochrony środowiska.	Jednostka realizująca: Marszałek WZ ----- Jednostka realizująca: WIOŚ Szczecin Finansowanie i koszt: Budżet Państwa b.d.
Działanie przypisano do realizacji: WIOŚ, organom wydającym zezwolenia		Przeprowadzono jedną kontrolę interwencyjną w zakładzie INNOTEK, posiadającym decyzję Starosty Choszczeńskiego w zakresie gospodarowania odpadami.	Jednostka realizująca: Starosta Choszczeński Finansowanie i koszt: Budżet powiatu w ramach zadań własnych
	2013	NIE PROWADZONO KONTROLI ----- WIOŚ w Szczecinie przeprowadził 1 kontrolę w zakresie zbierania, transportu i unieszkodliwiania odpadów opartą o dokumentację (MPGK Sp. z o.o. w Choszczynie - składowisko odpadów Stradzewo). W wyniku kontroli nie stwierdzono naruszeń w zakresie przestrzegania wymagań ochrony środowiska.	Jednostka realizująca: Marszałek WZ ----- Jednostka realizująca: WIOŚ Szczecin Finansowanie i koszt: Budżet Państwa b.d. Jednostka realizująca:

		NIE PROWADZONO KONTROLI	Starosta Choszczeński
III.1.4. Eliminacja praktyk niewłaściwej eksploatacji składowisk odpadów, oraz niewłaściwej ich rekultywacji.	2012	Wydano decyzję o wyrażeniu zgody na zamknięcie składowiska odpadów w m. Pławienko gm. Bierzwnik - decyzja Marszałka Województwa z dnia 05.03.2013 r. znak: WOŚ.II.7241.3.8.2013.BK (data zaprzestania przyjmowania odpadów 30.09.2012 r.). ----- NIE REALIZOWANO	Jednostka realizująca: Marszałek WZ Finansowanie i koszt: bezkosztowo - w ramach zadań własnych ----- Jednostka realizująca: Starosta Choszczeński
Działanie przypisano do realizacji: Marszałkowski WZ, Staroście	2013	NIE REALIZOWANO NIE REALIZOWANO	Jednostka realizująca: Marszałek WZ Jednostka realizująca: Starosta Choszczeński
III.1.7. Wydawanie decyzji w zakresie gospodarowania odpadami spełniających założenia wojewódzkiego planu gospodarki odpadami.	2012	NIE REALIZOWANO ----- Wydano 3 decyzje w zakresie gospodarowania odpadami - spełniających założenia WPGO. ----- Nie wydawano decyzji w zakresie gospodarowania odpadami spełniających założenia WPGO.	Jednostka realizująca: Gmina Recz Jednostka realizująca: Marszałek WZ Finansowanie i koszt: bezkosztowo - w ramach zadań własnych. ----- Jednostka realizująca: Gmina Pełczyce Nie realizowano
Działanie przypisano do realizacji: JST		BRAK DANYCH ----- Nie wydawano decyzji w zakresie gospodarowania odpadami spełniających założenia WPGO. ----- Nie wydawano decyzji w zakresie gospodarowania odpadami spełniających założenia WPGO. ----- Nie wydawano decyzji w zakresie gospodarowania odpadami spełniających założenia WPGO. ----- Wydano 6 decyzji w zakresie gospodarowania odpadami, będących w kompetencji starosty.	Jednostka realizująca: Gmina Choszczno Jednostka realizująca: Gmina Drawno Jednostka realizująca: Gmina Krzęcin Jednostka realizująca: Gmina Bierzwnik Jednostka realizująca: Starosta Choszczeński
	2013	NIE REALIZOWANO ----- Wydano 4 decyzje w zakresie gospodarowania odpadami - spełniających założenia WPGO. ----- Nie wydawano decyzji w zakresie gospodarowania odpadami spełniających założenia WPGO ----- BRAK DANYCH	Jednostka realizująca: Gmina Recz Jednostka realizująca: Marszałek WZ Finansowanie i koszt: bezkosztowo - w ramach zadań własnych. ----- Jednostka realizująca: Gmina Pełczyce Jednostka realizująca: Gmina Choszczno

<p>c.d. III.1.7. Wydawanie decyzji w zakresie gospodarowania odpadami spełniających założenia wojewódzkiego planu gospodarki odpadami.</p>		<p>Nie wydawano decyzji w zakresie gospodarowania odpadami spełniających założenia WPGO.</p> <p>-----</p> <p>Nie wydawano decyzji w zakresie gospodarowania odpadami spełniających założenia WPGO.</p> <p>-----</p> <p>Nie wydawano decyzji w zakresie gospodarowania odpadami spełniających założenia WPGO.</p> <p>-----</p> <p>Wydano 6 decyzji w zakresie gospodarowania odpadami, będących w kompetencji starosty.</p>	<p>Jednostka realizująca: Gmina Drawno</p> <p>-----</p> <p>Jednostka realizująca: Gmina Krzęcin</p> <p>-----</p> <p>Jednostka realizująca: Gmina Bierzwnik</p> <p>-----</p> <p>Jednostka realizująca: Starosta Choszczeński</p>
<p>III.1.8. Uczestnictwo w budowie/rozbudowie zakładów zagospodarowania odpadów (ZZO) zgodnie z założeniami WPGO obejmujących regionalne instalacje:</p> <ul style="list-style-type: none"> • mechaniczno - biologicznego lub termicznego przekształcenia odpadów komunalnych i pozostałości z sortowni; • składowania przetworzonych zmieszanych odpadów komunalnych; • kompostowania odpadów zielonych, sortowania poszczególnych frakcji odpadów komunalnych; • demontażu odpadów wielkogabarytowych; • przetworzenia zużytego sprzętu elektrycznego i elektronicznego. <p>Działanie przypisano do realizacji: Gminom, Związkom Międzygminnym</p>	<p>2012</p> <p>NIE REALIZOWANO</p> <p>-----</p> <p>NIE REALIZOWANO</p> <p>-----</p> <p>NIE REALIZOWANO</p> <p>-----</p> <p>NIE REALIZOWANO</p> <p>-----</p> <p>NIE REALIZOWANO</p> <p>-----</p> <p>NIE REALIZOWANO</p>	<p>2013</p> <p>NIE REALIZOWANO</p> <p>-----</p> <p>NIE REALIZOWANO</p> <p>-----</p> <p>NIE REALIZOWANO</p> <p>-----</p> <p>NIE REALIZOWANO</p> <p>-----</p> <p>NIE REALIZOWANO</p> <p>-----</p> <p>NIE REALIZOWANO</p>	<p>Jednostka realizująca: Gmina Recz</p> <p>-----</p> <p>Jednostka realizująca: Gmina Choszczno</p> <p>-----</p> <p>Jednostka realizująca: Gmina Pełczyce</p> <p>-----</p> <p>Jednostka realizująca: Gmina Drawno</p> <p>-----</p> <p>Jednostka realizująca: Gmina Krzęcin</p> <p>-----</p> <p>Jednostka realizująca: Gmina Bierzwnik</p> <p>-----</p> <p>Jednostka realizująca: Gmina Recz</p> <p>-----</p> <p>Jednostka realizująca: Gmina Choszczno</p> <p>-----</p> <p>Jednostka realizująca: Gmina Pełczyce</p> <p>-----</p> <p>Jednostka realizująca: Gmina Drawno</p> <p>-----</p> <p>Jednostka realizująca: Gmina Krzęcin</p> <p>-----</p> <p>Jednostka realizująca: Gmina Bierzwnik</p>
<p>III.1.9. Zakończenie eksploatacji i rozpoczęcie rekultywacji składowiska odpadów w m. Pławienku gm. Bierzwnik.</p>	<p>2012</p>	<p>Zaprzestano przyjmowania odpadów na składowisko w Pławienku - 30.09.2012 r.</p>	<p>Jednostka realizująca: Gmina Bierzwnik Finansowanie i koszt: b.d.</p>
<p>Działanie przypisano do realizacji: Gminie Bierzwnik</p>	<p>2013</p>	<p>Uzyskano decyzję o wyrażeniu zgody na zamknięcie składowiska w Pławienku.</p>	<p>Jednostka realizująca: Gmina Bierzwnik Finansowanie i koszt: b.d.</p>

III.1.10. Rekultywacja zamkniętych składowisk odpadów.	2012	NIE REALIZOWANO	Jednostka realizująca: Gmina Recz
		NIE REALIZOWANO	Jednostka realizująca: Gmina Choszczno
		Sporządzono projekt rekultywacji kwatery nr 1 składowiska odpadów w Stradzewie.	Jednostka realizująca: MPGK Sp. z o.o. Choszczno Finansowanie i koszt: Środki własne MPGK 19.000 zł
		NIE REALIZOWANO	Jednostka realizująca: Gmina Pełczyce
		NIE REALIZOWANO	Jednostka realizująca: Gmina Drawno
		NIE REALIZOWANO	Jednostka realizująca: Gmina Krzęcin
		NIE REALIZOWANO	Jednostka realizująca: Gmina Bierzwnik
Działanie przypisano do realizacji: Zarządcom składowisk, gminom		NIE REALIZOWANO	Jednostka realizująca: KZUH Sp. z o.o. Drawnie
	2013	NIE REALIZOWANO	Jednostka realizująca: Gmina Recz
		NIE REALIZOWANO	Jednostka realizująca: Gmina Choszczno
		NIE REALIZOWANO	Jednostka realizująca: MPGK Sp. z o.o.
		NIE REALIZOWANO	Jednostka realizująca: Gmina Pełczyce
		NIE REALIZOWANO	Jednostka realizująca: Gmina Drawno
		NIE REALIZOWANO	Jednostka realizująca: Gmina Krzęcin
		NIE REALIZOWANO	Jednostka realizująca: Gmina Bierzwnik
		NIE REALIZOWANO	Jednostka realizująca: KZUH Sp. z o.o. Drawnie
Cel perspektywistyczny (krótkoterminowy):			
2. Działania w zakresie gospodarowania odpadami komunalnymi			
III.2.1. Objęcie wszystkich mieszkańców zorganizowanym system odbierania odpadów komunalnych - najpóźniej do 2015 roku.	2012	Objęto 90 % mieszkańców zorganizowanym systemem odbierania odpadów komunalnych.	Jednostka realizująca: Gmina Recz Finansowanie i koszt: b.d.
		NIE REALIZOWANO	Jednostka realizująca: Gmina Choszczno
		NIE REALIZOWANO	Jednostka realizująca: Gmina Pełczyce
Działanie przypisano do realizacji: Gminom, Związkom Międzygminnym		NIE REALIZOWANO	Jednostka realizująca: Gmina Drawno

c.d. III.2.1. Objęcie wszystkich mieszkańców zorganizowanym system odbierania odpadów komunalnych - najpóźniej do 2015 roku.		<p>Kontrola mieszkańców zakresie posiadania umów na odbieranie odpadów komunalnych.</p> <p>-----</p> <p>Objęto ok. 75 % mieszkańców zorganizowanym systemem odbierania odpadów komunalnych.</p>	<p>Jednostka realizująca: Gmina Krzęcin Finansowanie i koszt: b.d.</p> <p>-----</p> <p>Jednostka realizująca: Gmina Bierzwnik Finansowanie i koszt: b.d.</p>
	2013	<p>Objęto 98 % mieszkańców zorganizowanym systemem odbierania odpadów komunalnych.</p> <p>-----</p> <p>Objęto wszystkich mieszkańców zorganizowanym system odbierania odpadów komunalnych.</p> <p>Objęto wszystkich mieszkańców zorganizowanym system odbierania odpadów komunalnych.</p> <p>-----</p> <p>Objęto wszystkich mieszkańców zorganizowanym system odbierania odpadów komunalnych.</p> <p>-----</p> <p>Działania prowadzone przez ZGDO w Chojnie - objęto wszystkich mieszkańców system odbierania odpadów komunalnych.</p> <p>-----</p> <p>Objęto wszystkich mieszkańców zorganizowanym system odbierania odpadów komunalnych.</p>	<p>Jednostka realizująca: Gmina Recz Finansowanie i koszt: b.d.</p> <p>-----</p> <p>Jednostka realizująca: Gmina Choszczno Finansowanie i koszt: b.d.</p> <p>Jednostka realizująca: Gmina Pełczyce Finansowanie i koszt: b.d.</p> <p>w ramach zadań własnych</p> <p>-----</p> <p>Jednostka realizująca: Gmina Drawno Finansowanie i koszt: b.d.</p> <p>-----</p> <p>Jednostka realizująca: Gmina Krzęcin Finansowanie i koszt: b.d.</p> <p>-----</p> <p>Jednostka realizująca: Gmina Bierzwnik Finansowanie i koszt: b.d.</p>
III.2.2. Objęcie wszystkich mieszkańców zorganizowanym system selektywnego zbierania odpadów - najpóźniej do 2015 roku.	2012	<p>Objęto 90 % mieszkańców zorganizowanym systemem selektywnego zbierania odpadów komunalnych.</p> <p>-----</p> <p>NIE REALIZOWANO</p> <p>-----</p> <p>NIE REALIZOWANO</p> <p>-----</p> <p>NIE REALIZOWANO</p> <p>-----</p> <p>NIE REALIZOWANO</p>	<p>Jednostka realizująca: Gmina Recz Finansowanie i koszt: b.d.</p> <p>-----</p> <p>Jednostka realizująca: Gmina Choszczno</p> <p>-----</p> <p>Jednostka realizująca: Gmina Pełczyce</p> <p>-----</p> <p>Jednostka realizująca: Gmina Drawno</p> <p>-----</p> <p>Jednostka realizująca: Gmina Krzęcin</p>
		<p>Objęto ok. 75 % mieszkańców zorganizowanym systemem selektywnego zbierania odpadów.</p>	<p>Jednostka realizująca: Gmina Bierzwnik Finansowanie i koszt: b.d.</p>
Działanie przypisano do realizacji: Gminom, Związkom Międzygminnym		<p>Objęto 98 % mieszkańców zorganizowanym systemem selektywnego zbierania odpadów komunalnych.</p> <p>-----</p> <p>Objęto wszystkich mieszkańców</p>	<p>Jednostka realizująca: Gmina Recz Finansowanie i koszt: b.d.</p> <p>-----</p> <p>Jednostka realizująca:</p>

<p>c.d. III.2.2. Objęcie wszystkich mieszkańców zorganizowanym system selektywnego zbierania odpadów - najpóźniej do 2015 roku.</p>	<p>2013</p>	<p>zorganizowanym systemem selektywnego zbierania odpadów komunalnych.</p> <p>Objęto wszystkich mieszkańców zorganizowanym systemem selektywnego zbierania odpadów komunalnych.</p> <p>-----</p> <p>Objęto wszystkich mieszkańców zorganizowanym systemem selektywnego zbierania odpadów komunalnych.</p> <p>-----</p> <p>Działania prowadzone przez ZGDO w Chojnie - od lipa 2013 r. system selektywnego zbierania objęto wszytych mieszkańców gminy.</p> <p>-----</p> <p>Objęto wszystkich mieszkańców zorganizowanym systemem selektywnego zbierania odpadów komunalnych.</p>	<p>Gmina Choszczno Finansowanie i koszt: b.d. Jednostka realizująca: Gmina Pełczyce Finansowanie i koszt: b.d. w ramach zadań własnych</p> <p>-----</p> <p>Jednostka realizująca: Gmina Drawno Finansowanie i koszt: b.d.</p> <p>-----</p> <p>Jednostka realizująca: Gmina Krzęcin Finansowanie i koszt: b.d.</p> <p>-----</p> <p>Jednostka realizująca: Gmina Bierzwnik Finansowanie i koszt: b.d.</p>
<p>III.2.3. Zmniejszenie ilości odpadów komunalnych ulegających biodegradacji kierowanych na składowiska odpadów, tal aby nie były składowanych:</p> <ul style="list-style-type: none"> • w 2013 r. więcej niż 50 % • w 2020 r. więcej niż 35% <p>masy tych odpadów wytworzonych w 1995 r.</p> <p>Działanie przypisano do realizacji: Gminom, Związkom Międzygminnym</p>	<p>2013</p>	<p>Ilość odpadów komunalnych ulegających biodegradacji kierowanych na składowisko wyniosła 28% masy odpadów.</p> <p>-----</p> <p>Ilość odpadów komunalnych ulegających biodegradacji kierowanych na składowisko wyniosła 51,1% masy odpadów.</p> <p>-----</p> <p>Ilość odpadów komunalnych ulegających biodegradacji kierowanych na składowisko o wyniosła 51 % masy odpadów.</p> <p>-----</p> <p>Ilość odpadów komunalnych ulegających biodegradacji kierowanych na składowisko wyniosła 0,02 % masy odpadów¹².</p> <p>-----</p> <p>BRAK DANYCH</p> <p>-----</p> <p>Osiągnięto wskaźnik 50 %.</p>	<p>Jednostka realizująca: Gmina Recz Finansowanie i koszt: b.d. w ramach zadań własnych</p> <p>-----</p> <p>Jednostka realizująca: Gmina Choszczno Finansowanie i koszt: b.d. w ramach zadań własnych</p> <p>-----</p> <p>Jednostka realizująca: Gmina Pełczyce Finansowanie i koszt: b.d. w ramach zadań własnych</p> <p>-----</p> <p>Jednostka realizująca: Gmina Drawno Finansowanie i koszt: b.d. w ramach zadań własnych</p> <p>-----</p> <p>Jednostka realizująca: Gmina Krzęcin</p> <p>-----</p> <p>Jednostka realizująca: Gmina Bierzwnik b.d.</p>
<p>III.2.6. Monitoring i bieżąca likwidacja „dzikich wysypisk” odpadów.</p>		<p>Na terenie Gminy Recz stwierdzono występowanie 4 „dzikich wysypisk” i w 2012 r. zlikwidowano jedno z nich.</p> <p>-----</p> <p>Prowadzono monitoring i bieżącą likwidację „dzikich wysypisk” odpadów.</p> <p>-----</p>	<p>Jednostka realizująca: Gmina Recz Finansowanie i koszt: b.d.</p> <p>-----</p> <p>Jednostka realizująca: Gmina Choszczno Finansowanie i koszt: b.d.</p>

¹² Wg informacji uzyskanych w Gminie Drawno - wartość jest tak niska gdyż ponad 90 % mieszkańców posiada kompostownik.

III.2.6. Monitoring i bieżąca likwidacja „dzikich wysypisk” odpadów.	2012	NIE REALIZOWANO	Jednostka realizująca: Gmina Pełczyce
		NIE REALIZOWANO	Jednostka realizująca: Gmina Drawno
Działanie przypisano do realizacji: Gminom, podmiotom odpowiedzialnym za likwidację dzikich wysypisk	2013	NIE REALIZOWANO	Jednostka realizująca: Gmina Krzęcin
		Zlikwidowano 2 „dzikie wysypiska” odpadów. Zebrano ok. 2 Mg odpadów.	Jednostka realizująca: Gmina Bierzwnik Finansowanie i koszt: Śródk własne 5.000 zł
	2013	Na terenie Gminy Recz stwierdzono występowanie 3 „dzikich wysypisk” i w 2013 r. zlikwidowano dwa z nich.	Jednostka realizująca: Gmina Recz Finansowanie i koszt: b.d.
		Prowadzono monitoring i bieżącą likwidację „dzikich wysypisk” odpadów.	Jednostka realizująca: Gmina Choszczno Finansowanie i koszt: b.d.
	2013	Likwidowano na bieżąco.	Jednostka realizująca: Gmina Pełczyce Finansowanie i koszt: b.d.
		NIE REALIZOWANO	Jednostka realizująca: Gmina Drawno
	2013	BRAK DANYCH Działania prowadzone przez ZGDO w Chojnie - od 1 lipca 2013 r.	Jednostka realizująca: Gmina Krzęcin
		Zlikwidowano 3 „dzikie wysypiska” odpadów. Zebrano ok. 1,5 Mg odpadów.	Jednostka realizująca: Gmina Bierzwnik Finansowanie i koszt: Śródk własne 5.000 zł
Cel perspektywistyczny (krótkoterminowy):			
3. Działania w zakresie gospodarowania odpadami niebezpiecznymi			
III.3.1 Monitoring prawidłowego postępowania z olejami odpadowymi.	2012	WIOŚ w Szczecinie nie prowadził monitoringu prawidłowego postępowania z olejami odpadowymi.	Jednostka realizująca: WIOŚ SZCZECIN Finansowanie i koszt: Budżet Państwa b.d.
		WIOŚ w Szczecinie przeprowadził 1 kontrolę w PPHU „ADI - TRANS” Breń. W czasie kontroli stwierdzono naruszenia w zakresie przestrzegania wymagań ochrony środowiska dotyczące: - brak zgłoszenia organowi ochrony środowiska informacji o eksploatacji instalacji do magazynowania paliw płynnych; - brak zabezpieczenia środowiska gruntowo - wodnego przed zanieczyszczeniem substancjami ropopochodnymi w czasie procesów tankowania zbiornika olejem napędowym i tankowania pojazdów.	
Działanie przypisano do realizacji: WIOŚ	2013	NIE REALIZOWANO WIOŚ w Szczecinie nie prowadził monitoringu prawidłowego postępowania z olejami odpadowymi.	Jednostka realizująca: WIOŚ SZCZECIN

III.3.2. Zwiększenie kontroli nad prowadzeniem gospodarki odpadami medycznymi i weterynaryjnymi wytwarzanymi przez małych wytwórców (w małych ilościach).	2012	BRAK DANYCH NIE REALIZOWANO WIOŚ w Szczecinie nie prowadził kontroli w zakresie gospodarki odpadami medycznymi i weterynaryjnymi wytwarzanymi przez małych wytwórców.	Jednostka realizująca: PPIS w Choszcznie Jednostka realizująca: WIOŚ SZCZECIN
	2013	BRAK DANYCH ----- NIE REALIZOWANO WIOŚ w Szczecinie nie prowadził kontroli w zakresie gospodarki odpadami medycznymi i weterynaryjnymi wytwarzanymi przez małych wytwórców.	Jednostka realizująca: PPIS w Choszcznie ----- Jednostka realizująca: WIOŚ SZCZECIN
III.3.4. Prowadzenie kontroli podmiotów prowadzących punkty zbierania pojazdów, stacje demontażu pojazdów wycofanych z eksploatacji, w zakresie przestrzegania przepisów o recyklingu pojazdów wycofanych z eksploatacji.	2012	WIOŚ w Szczecinie przeprowadził 1 kontrolę w zakresie przestrzegania przepisów recyklingu pojazdów wycofanych z eksploatacji (GAMA Henryk Bokun z siedzibą przy ul. Matejki 1 w Choszcznie). W czasie kontroli stwierdzono naruszenia w zakresie przestrzegania wymagań ochrony środowiska dotyczące niezetelnego wykonania rocznego sprawozdania o pojazdach wycofanych z eksploatacji, nie przekazania zaświadczenia o demontażu pojazdu Głównemu Inspektorowi Ochrony Środowiska oraz braku kart ewidencji odpadów.	Jednostka realizująca: WIOŚ Szczecin Finansowanie i koszt: Budżet Państwa b.d.
	2013	WIOŚ w Szczecinie przeprowadził 1 kontrolę w zakresie przestrzegania przepisów recyklingu pojazdów wycofanych z eksploatacji (PHU GAMA Henryk Bokun z siedzibą przy ul. Matejki 1 w Choszcznie). W czasie kontroli nie stwierdzono naruszeń w zakresie przestrzegania wymagań ochrony środowiska.	Jednostka realizująca: WIOŚ Szczecin Finansowanie i koszt: Budżet Państwa b.d.
III.3.5. Zbieranie pojazdów usuniętych z drogi zgodnie z ustawą Prawo o ruchu drogowym i przekazywanie do demontażu pojazdów wycofanych z eksploatacji.	2012	W ramach zadań realizowanych przez Starostę w 2012 r. zebrano 27 pojazdów, z czego 7 zostało przekazanych do demontażu pojazdów wycofanych z eksploatacji.	Jednostka realizująca: Starosta Choszczeński Finansowanie i koszt: Budżet powiatu, NFOŚiGW 60.070,00 zł w tym dofinansowanie: 52.000 zł
	2013	W ramach zadań realizowanych przez Starostę w 2013 r. zebrano 58 pojazdów, z czego 6 zostało przekazanych do demontażu pojazdów wycofanych z eksploatacji.	Jednostka realizująca: Starosta Choszczeński Finansowanie i koszt: Budżet powiatu, NFOŚiGW 57.540,65 zł w tym dofinansowanie: 28.000 zł
III.3.6. Realizacja działań zawartych w „Programie Oczyszczania Kraju z Azbestu na lata 2009-2032”.		NIE REALIZOWANO ----- Usuwano wyroby zawierające azbest z terenu gminy Choszczno - 91,66 Mg azbestu. ----- Usuwano wyroby zawierające azbest z terenu gminy Pełczyce - 76 Mg azbestu.	Jednostka realizująca: Gmina Recz ----- Jednostka realizująca: Gmina Choszczno Finansowanie i koszt: WFOŚiGW w Szczecinie 51.309,36 zł ----- Jednostka realizująca: Gmina Pełczyce Finansowanie i koszt: WFOŚiGW w Szczecinie

c.d. III.3.6. Realizacja działań zawartych w „Programie Oczyszczania Kraju z Azbestu na lata 2009-2032”.	2012	Usuwano wyroby zawierające azbest z terenu gminy Drawno. ----- NIE REALIZOWANO ----- Sporządzono Program usuwania materiałów zawierających azbest wraz ze szczegółową inwentaryzacją.	42.831 zł Jednostka realizująca: Gmina Drawno Finansowanie i koszt: WFOŚiGW w Szczecinie 25.346,74 zł ----- Jednostka realizująca: Gmina Krzęcin ----- Jednostka realizująca: Gmina Bierzwnik Finansowanie i koszt: Minister Gospodarki, środki własne gminy 14.760 zł (w tym MG 11.800 zł)
	2013	NIE REALIZOWANO ----- Usuwano wyroby zawierające azbest z terenu gminy Choszczno - 64,84 Mg azbestu. ----- NIE REALIZOWANO ----- Usuwano wyroby zawierające azbest z terenu gminy Drawno. ----- NIE REALIZOWANO ----- Usuwano wyroby zawierające azbest - demontaż, transport i utylizacja 60,84 Mg azbestu.	Jednostka realizująca: Gmina Recz ----- Jednostka realizująca: Gmina Choszczno Finansowanie i koszt: WFOŚiGW w Szczecinie 41.790,51 zł ----- Jednostka realizująca: Gmina Pełczyce ----- Jednostka realizująca: Gmina Drawno Finansowanie i koszt: WFOŚiGW w Szczecinie 19.527,32 zł ----- Jednostka realizująca: Gmina Krzęcin ----- Jednostka realizująca: Gmina Bierzwnik Finansowanie i koszt: WFOŚiGW w Szczecinie 32.855,22 zł
III.3.7. Ograniczenie składowania osadów ściekowych. Działanie przypisano do realizacji: Zarządcom oczyszczalni ścieków	2012	NIE REALIZOWANO ----- NIE REALIZOWANO ----- NIE REALIZOWANO ----- NIE REALIZOWANO	Jednostka realizująca ZGKiM w Pełczycach ----- Jednostka realizująca MPGK Sp. z o.o. Choszczno ----- Jednostka realizująca Zakład Komunalny w Bierzwniku ----- Jednostka realizująca ZHU „KOMUNALNIK” Sp. z o.o. w Reczu
	2013	NIE REALIZOWANO ----- NIE REALIZOWANO	Jednostka realizująca ZGKiM w Pełczycach ----- Jednostka realizująca MPGK Sp. z o.o. Choszczno

<p>c.d. III.3.7. Ograniczenie składowania osadów ściekowych.</p>	<p>2013</p>	<p>Wywóz osadu ściekowego (175 t) na użytek rolny.</p> <p>-----</p> <p>NIE REALIZOWANO</p>	<p>Jednostka realizująca: Zakład Komunalny w Bierzwniku Finansowanie i koszt: Środki własne 9.663 zł.</p> <p>-----</p> <p>Jednostka realizująca ZHU „KOMUNALNIK” Sp. z o.o. w Reczu</p>
<p>III.3.8. Monitoring terenu po zlikwidowanym mogilniku, zlokalizowanym w Pomieniu gm. Recz.</p> <p>Działanie przypisano do realizacji: GIS - poprzez WIOŚ Szczecin</p>	<p>2012</p>	<p>WIOŚ w Szczecinie w 2012 r. przeprowadził kontrolę opartą na analizie dokumentacji powykonawczej z realizacji prac związanych z likwidacją mogilnika z przeterminowanymi środkami ochrony roślin w miejscowości Pomień oraz dokumentację hydrogeologiczną określającą warunki hydrogeologiczne w związku z wykonaniem sieci monitoringu lokalnego w rejonie mogilnika. Kontrola wykazała, że rekultywacja terenu po likwidacji mogilnika została przeprowadzona zgodnie z decyzją Regionalnego Dyrektora Ochrony Środowiska w Szczecinie z dnia 30.05.2011 r. znak: WSI.511.26.2011.TM uzgadniającą warunki rekultywacji. W 2012 r. nie prowadzono badań wód podziemnych wokół zlikwidowanego mogilnika w miejscowości Pomień.</p>	<p>Jednostka realizująca: WIOŚ Szczecin</p> <p>Finansowanie i koszt: WFOŚiGW w Szczecinie, budżet państwa b.d.</p>
	<p>2013</p>	<p>W 2013 r. nie prowadzono badań wód podziemnych wokół zlikwidowanego mogilnika w miejscowości Pomień. Zgodnie z Programem Państwowego Monitoringu Województwa Zachodniopomorskiego na lata 2013-2015 badania wód podziemnych wokół zlikwidowanego mogilnika będą prowadzone w roku 2014.</p>	<p>Jednostka realizująca: WIOŚ Szczecin</p> <p>Finansowanie i koszt: WFOŚiGW w Szczecinie, budżet państwa b.d.</p>
<p>DZIAŁANIA DODATKOWE W RAMACH PRIORYTETU III</p>	<p>LATA REALIZACJI</p>	<p>OPIS REALIZOWANEGO DZIAŁANIA</p>	<p>JEDNOSTKA REALIZUJĄCA/ FINANSOWANIE I KOSZT</p>
<p>Inwestycja na składowisku odpadów</p>	<p>2013-2013</p>	<p>Budowa instalacji czynnego odgazowania składowiska odpadów w Stradzewie - PROJEKT.</p>	<p>Jednostka realizująca: MPGK Sp. z o.o. Choszczno Finansowanie i koszt: Środki własne MPGK 18.000 zł</p>
<p>Ulotki edukacyjne</p>	<p>2012-2013</p>	<p>Edukacja mieszkańców Gminy Bierzwnik w sprawie szkodliwości materiałów azbestowych.</p>	<p>Jednostka realizująca: Gmina Bierzwnik Finansowanie i koszt: Środki własne 6.000 zł</p>
<p>Szkolenia</p>	<p>2013</p>	<p>Dwa szkolenia w zakresie właściwego zagospodarowania zużytych baterii i akumulatorów.</p>	<p>Jednostka realizująca: ZODR Barzkowice Finansowanie i koszt: b.d.</p>

3.4. Priorytet IV. Zasoby przyrodnicze powiatu choszczeńskiego - prawne formy ochrony przyrody, lasy

W ramach celu perspektywistycznego określonego dla celu IV. Zasoby przyrodnicze powiatu choszczeńskiego - prawne formy ochrony przyrody, lasy wskazano do realizacji działania przypisane konkretnym podmiotom. Stopień realizacji zadań określonych do realizacji w ramach analizowanego priorytetu przedstawiono w poniższej tabeli nr 29.

TABELA 29. REALIZACJA ZADAŃ WYSZCZEGÓLNIONYCH W PRIORYTECIE IV

DZIAŁANIE	LATA REALIACJI	OPIS REALIZOWANEGO DZIAŁANIA	JEDNOSTKA REALIZUJĄCA/ FINANSOWANIE I KOSZT
PRIORYTET IV. ZASOBY PRZYRODNICZE POWIATU CHOSZCZEŃSKIEGO - PRAWNE FORMY OCHRONY PRZYRODY, LASY			
<i>Cel perspektywistyczny (długoterminowy):</i> OCHRONA DZIEDZICTWA PRZYRODNICZEGO I ZRÓWNOWAŻONE UŻYTKOWANIE ZASOBÓW PRZYRODNICZYCH			
<i>Cel perspektywistyczny (krótkoterminowy):</i>			
2. Stworzenie prawno-organizacyjnych warunków i narzędzi dla ochrony przyrody			
IV.2.4. Tworzenie nowych form ochrony przyrody.	2012	NIE REALIZOWANO - nie utworzono nowych form ochrony przyrody.	Jednostka realizująca: Rada Miejska w Reczu
		NIE REALIZOWANO - nie utworzono nowych form ochrony przyrody.	Jednostka realizująca: Sejmik Województwa Zachodniopomorskiego
		-----	-----
		Regionalny Dyrektor Ochrony Środowiska w Szczecinie na podstawie ustawy <i>o ochronie przyrody</i> powołał jedną strefę ochrony dla gatunku rybołowa <i>Pandion haliaetus</i> .	Jednostka realizująca: Regionalny Dyrektor Ochrony Środowiska w Szczecinie
		-----	Finansowanie i koszt: 0,0 zł w ramach zadań własnych
		-----	-----
		Uchwałą Nr XVII/162/2012 z dnia 30.03.2012 r. Rady Miejskiej w Choszcznie ustanowiono 29 drzew pomnikami przyrody.	Jednostka realizująca: Gmina Choszczno
		-----	Finansowanie i koszt: b.d.
Działanie przypisano do realizacji: RDOŚ, Radzie Gminy, Sejmikowi Województwa		NIE REALIZOWANO - nie utworzono nowych form ochrony przyrody.	Jednostka realizująca: Rada Miejska w Pełczycach
		NIE REALIZOWANO - nie utworzono nowych form ochrony przyrody.	Jednostka realizująca: Rada Miejska w Drawnie
		NIE REALIZOWANO - nie utworzono nowych form ochrony przyrody.	Jednostka realizująca: Rada Gminy w Krzęcinie
		NIE REALIZOWANO - nie utworzono nowych form ochrony przyrody.	Jednostka realizująca: Rada Gminy w Bierzwniku
	2013	NIE REALIZOWANO - nie utworzono nowych form ochrony przyrody.	Jednostka realizująca: Rada Miejska w Reczu
		NIE REALIZOWANO - nie utworzono nowych form ochrony przyrody.	Jednostka realizująca: Sejmik Województwa Zachodniopomorskiego
		-----	-----
		Regionalny Dyrektor Ochrony Środowiska w Szczecinie na podstawie ustawy <i>o ochronie przyrody</i> powołał cztery strefy ochrony dla gatunków: bocian czarny <i>Ciconia nigra</i> , orlik krzykliwy <i>Langa pomarina</i> i dwie strefy dla	Jednostka realizująca: Regionalny Dyrektor Ochrony Środowiska w Szczecinie
		-----	Finansowanie i koszt:

<p>c.d. IV.2.4. Tworzenie nowych form ochrony przyrody.</p>	<p>2013</p>	<p>bielika <i>Haliaetus alibicilla</i>.</p> <p>-----</p> <p>NIE REALIZOWANO - nie utworzono nowych form ochrony przyrody.</p> <p>-----</p> <p>NIE REALIZOWANO - nie utworzono nowych form ochrony przyrody.</p> <p>-----</p> <p>NIE REALIZOWANO - nie utworzono nowych form ochrony przyrody.</p> <p>-----</p> <p>NIE REALIZOWANO - nie utworzono nowych form ochrony przyrody.</p> <p>-----</p> <p>NIE REALIZOWANO - nie utworzono nowych form ochrony przyrody.</p>	<p>0,0 zł</p> <p>w ramach zadań własnych</p> <p>-----</p> <p>Jednostka realizująca: Rada Miejska w Choszcznie</p> <p>-----</p> <p>Jednostka realizująca: Rada Miejska w Pełczycach</p> <p>-----</p> <p>Jednostka realizująca: Rada Miejska w Drawnie</p> <p>-----</p> <p>Jednostka realizująca: Rada Gminy w Krzęcinie</p> <p>-----</p> <p>Jednostka realizująca: Rada Gminy w Bierzwniku</p>
<p>Cel perspektywistyczny (krótkoterminowy): 3. Ochrona różnorodności biologicznej i krajobrazowej poprzez zachowanie lub odtworzenie stanu ekosystemów i siedlisk, oraz populacji gatunków zagrożonych</p>			
<p>IV.3.1. Monitoring stanu gatunków i siedlisk będących przedmiotem ochrony na obszarach Natura 2000, innych cennych przyrodniczo terenów, oraz przeciwdziałanie pogarszaniu się tego stanu.</p>	<p>2012</p>	<p>NIE REALIZOWANO</p> <p>-----</p> <p>Działanie ciągłe w ramach podstawowej działalności N-twa Bierzwnik.</p> <p>-----</p> <p>NIE REALIZOWANO w części Parku znajdującej się w granicach powiatu choszczeńskiego.</p> <p>-----</p> <p>Monitoring prowadzony jest na bieżąco przez służby nadleśnictwa.</p>	<p>Jednostka realizująca: Nadleśnictwo Drawno</p> <p>-----</p> <p>Jednostka realizująca: Nadleśnictwo Bierzwnik Finansowanie i koszt: Środki własne 0,0 zł w ramach obowiązków służbowych</p> <p>-----</p> <p>Jednostka realizująca: Zespół Parków Krajobrazowych Województwa Lubuskiego</p> <p>-----</p> <p>Jednostka realizująca: Nadleśnictwo Dobrzany Finansowanie i koszt: Środki własne 0,0 zł</p> <p>-----</p> <p>Jednostka realizująca: Regionalny Dyrektor Ochrony Środowiska w Szczecinie</p>
<p>Działanie przypisano do realizacji: RDOŚ, RDLP, organizacjom pozarządowym, dyrektorowi DPN, ZPK, instytucjom naukowym.</p>		<p>NIE REALIZOWANO</p> <p>-----</p> <p>Na terenie powiatu choszczeńskiego znajduje się leśnictwo Niesporowice. Obszar ten monitorowany jest ze względu na obecność 3 stref ochronnych ptaków (bielik, rybołów, bocian czarny) oraz 4 użytków ekologicznych. Monitoring jest wykonywany w ramach obowiązków służbowych i stanowi 1% czasu pracy. Monitoring prowadzony jest również przez pracownika nadleśnictwa, który jest członkiem KOO.</p> <p>-----</p> <p>NIE REALIZOWANO</p> <p>-----</p> <p>Monitoring prowadzony jest w ramach realizacji celów i zadań gospodarki leśnej Nadleśnictwa Strzelce Krajeńskie.</p>	<p>-----</p> <p>Jednostka realizująca: Nadleśnictwo Barlinek Finansowanie i koszt: Środki własne b.d.</p> <p>-----</p> <p>Jednostka realizująca: Nadleśnictwo Głusko</p> <p>-----</p> <p>Jednostka realizująca: N-two Strzelce Krajeńskie Finansowanie i koszt: b.d.</p>

c.d. IV.3.1. Monitoring stanu gatunków i siedlisk będących przedmiotem ochrony na obszarach Natura 2000, innych cennych przyrodniczo terenów, oraz przeciwdziałanie pogarszaniu się tego stanu.	2012	<p>Nadleśnictwo Choszczno zakończyło rozpoczętą w 2010 r. realizację przedsięwzięcia „Przebudowa drzewostanów jesionowych dotkniętych zamieraniem jesionu na terenie RDLP w Szczecinie”, dofinansowanego ze środków NFOŚiGW. Przedsięwzięcie miało na celu przeciwdziałanie degradacji siedlisk powodowanej przez zamieranie jesionu. Częściowa lub zupełna przebudowa uszkodzonych drzewostanów umożliwiła zachowanie podstawowych funkcji tych ekosystemów - a mianowicie ich korzystny wpływ na retencję wodną, funkcjonowanie korytarzy ekologicznych, zachowanie bioróżnorodności.</p>	<p>Jednostka realizująca: Nadleśnictwo Choszczno</p> <p>Finansowanie i koszt: Środki własne N-twa (na terenie powiatu) 1.800 zł</p> <p>NFOŚiGW 11.500 zł (dot. terenu całego Nadleśnictwa)</p>
	2013	<p>NIE REALIZOWANO</p> <p>Działanie ciągłe w ramach podstawowej działalności N-twa Bierzwnik.</p> <p>NIE REALIZOWANO w części Parku znajdującej się w granicach powiatu choszczeńskiego.</p> <p>Monitoring prowadzony jest na bieżąco przez służby nadleśnictwa.</p> <p>Wydano Zarządzenie Regionalnego Dyrektora Ochrony Środowiska w Gorzowie Wlkp. i Regionalnego Dyrektora Ochrony Środowiska w Szczecinie w/s ustanowienia planu zadań ochronnych dla obszaru Natura 2000 Puszcza Barlinecka PLB080001, w którym określono: identyfikację istniejących i potencjalnych zagrożeń dla zachowania właściwego stanu ochrony siedlisk przyrodniczych oraz gatunków roślin i zwierząt i ich siedlisk będących przedmiotem ochrony obszaru Natura 2000, cele działań ochronnych, działania ochronne ze wskazaniem podmiotów</p>	<p>Jednostka realizująca: Nadleśnictwo Drawno</p> <p>Jednostka realizująca: Nadleśnictwo Bierzwnik Finansowanie i koszt: 0,0 zł w ramach obowiązków służbowych</p> <p>Jednostka realizująca: Zespół Parków Krajobrazowych Województwa Lubuskiego</p> <p>Jednostka realizująca: Nadleśnictwo Dobrzany Finansowanie i koszt: Środki własne 0,0 zł</p> <p>Jednostka realizująca:</p>

<p>c.d. IV.3.1. Monitoring stanu gatunków i siedlisk będących przedmiotem ochrony na obszarach Natura 2000, innych cennych przyrodniczo terenów, oraz przeciwdziałanie pogarszaniu się tego stanu.</p>	<p>2013</p>	<p>odpowiedzialnych za ich wykonanie i obszarów ich wdrażania, wskazanie do zmian w istniejących studiach uwarunkowań i kierunków zagospodarowania przestrzennego gmin, miejscowych planach zagospodarowania przestrzennego gmin, planach zagospodarowania przestrzennego województwa oraz planach zagospodarowania przestrzennego morskich wód wewnętrznych, morza terytorialnego i wyłącznej strefy ekonomicznej, dotyczące eliminacji lub ograniczenia zagrożeń wewnętrznego lub zewnętrznego niezbędne dla utrzymania lub odtworzenia właściwego stanu ochrony siedlisk przyrodniczych oraz gatunków roślin i zwierząt, dla których ochrony wyznaczono obszar Natura 2000.</p> <p>-----</p> <p>Na terenie powiatu choszczeńskiego znajduje się leśnictwo Niesporowice. Obszar ten monitorowany jest ze względu na obecność 3 stref ochronnych ptaków (bielik, rybołów, bocian czarny) oraz 4 użytków ekologicznych. Monitoring jest wykonywany w ramach obowiązków służbowych i stanowi 1% czasu pracy. Monitoring prowadzony jest również przez pracownika nadleśnictwa, który jest członkiem KOO.</p> <p>-----</p> <p>NIE REALIZOWANO</p> <p>-----</p> <p>Monitoring prowadzony jest w ramach realizacji celów i zadań gospodarki leśnej Nadleśnictwa Strzelce Krajeńskie.</p> <p>-----</p> <p>Częściowa lub zupełna przebudowa uszkodzonych drzewostanów.</p> <p>-----</p> <p>1.Kontynuacja monitoringu gatunków i siedlisk Natura 2000 występujących w parku, oraz wykonywano badanie rzek pod kątem Ramowej Dyrektywy Wodnej w ramach wniosku pn. „<i>Monitorowanie stanowisk wybranych siedlisk przyrodniczych i gatunków Natura 2000 w DPN</i>”.</p> <p>2. Monitoring na terenie całego DPN stanowisk zimorodka głównie nad Drawą, w tym ich obrączkowanie. Ponadto analiza składu pokarmowego w zebranych przez służby parku odchodach wydry. Działania zostały objęte wnioskiem pn. „Ochrona i monitoring zimorodka oraz wydry w DPN”.</p> <p>3. Monitoring gatunków ptaków będących przedmiotami ochrony w obszarze Natura 2000 (żurawia, sowy-puchacza, włośchatki, sóweczki, derkacza, bociana białego i bielika).</p>	<p>Regionalny Dyrektor Ochrony Środowiska w Szczecinie Finansowanie i koszt: 0,0 zł w ramach zadań własnych</p> <p>-----</p> <p>Jednostka realizująca: Nadleśnictwo Barlinek Finansowanie i koszt: Środki własne b.d.</p> <p>-----</p> <p>Jednostka realizująca: Nadleśnictwo Głusko</p> <p>-----</p> <p>Jednostka realizująca: N-two Strzelce Krajeńskie Finansowanie i koszt: b.d.</p> <p>-----</p> <p>Jednostka realizująca: Nadleśnictwo Choszczno Finansowanie i koszt: b.d.</p> <p>-----</p> <p>Jednostka realizująca: Drawieński Park Narodowy</p> <p>Finansowanie i koszt: NFOŚiGW 48.878 zł.</p> <p>Finansowanie i koszt: DPN, WFOŚiGW w Szczecinie 10.000 zł. (w tym 6.000 zł WFOŚiGW)</p> <p>Finansowanie i koszt: Środki własne DPN b.d.</p>
--	-------------	--	--

<p>IV.3.2. Czynna ochrona siedlisk cennych przyrodniczo (np. terenów podmokłych, łąk wrzosowisk).</p>	<p>2012</p>	<p>Zadanie realizowano w ramach dopłat rolnośrodowiskowych.</p> <p>-----</p> <p>Koszenie łąk - ekstensywne użytkowanie 69,72 ha.</p> <p>-----</p> <p>NIE REALIZOWANO w części Parku znajdującej się w granicach powiatu choszczeńskiego.</p> <p>-----</p> <p>Ochrona czynna - oddział 647d na powierzchni 3,29 ha.</p> <p>-----</p> <p>NIE REALIZOWANO</p> <p>Na terenie powiatu choszczeńskiego znajduje się leśnictwo Niesporowice. Obszar ten monitorowany jest ze względu na obecność 3 stref ochronnych ptaków (bielik, rybołów, bocian czarny) oraz 4 użytków ekologicznych. Monitoring jest wykonywany w ramach obowiązków służbowych i stanowi 1% czasu pracy. Monitoring prowadzony jest również przez pracownika nadleśnictwa, który jest członkiem KOO.</p> <p>-----</p> <p>Wykaszenie łąk śródleśnych na powierzchni 77,10 ha</p> <p>-----</p> <p>NIE REALIZOWANO</p> <p>-----</p> <p>1. Nadleśnictwo Choszczno corocznie na powierzchni 6,28 ha usuwa gatunki inwazyjne w celu ochrony terenu stanowiącego lokalną ostoję różnorodności biologicznej ze względu na specyficzne warunki ekologiczne, a zwłaszcza stosunki wodne (ochrona siedlisk 6120, 6510, 91E0, 7230, 91E0b). Teren leży w obszarze Natura 2000 oraz jest objęty ochroną prawną w formie użytku ekologicznego.</p> <p>2. W ramach Krajowego Programu Rolnośrodowiskowego Nadleśnictwo Choszczno prowadziło wykaszanie trwałych użytków zielonych na powierzchni 1,49 ha.</p>	<p>Jednostka realizująca: Nadleśnictwo Drawno Finansowanie i koszt: Środki ARiMR 83.832 zł</p> <p>-----</p> <p>Jednostka realizująca: Nadleśnictwo Bierzwnik Finansowanie i koszt: Środki własne 22.932 zł</p> <p>-----</p> <p>Jednostka realizująca: Zespół Parków Krajobrazowych Województwa Lubuskiego</p> <p>-----</p> <p>Jednostka realizująca: Nadleśnictwo Dobrzany Finansowanie i koszt: Środki własne LP b.d.</p> <p>-----</p> <p>Jednostka realizująca: RDOŚ w Szczecinie</p>
<p>Działanie przypisano do realizacji: RDOŚ, RDLP, organizacjom pozarządowym, dyrektorowi DPN, ZPK</p>			<p>Jednostka realizująca: Nadleśnictwo Barlinek Finansowanie i koszt: Środki własne b.d.</p>
			<p>-----</p> <p>Jednostka realizująca: Nadleśnictwo Głusko Finansowanie i koszt: W ramach dopłat do gruntów rolnych b.d.</p> <p>-----</p> <p>Jednostka realizująca: N-two Strzelce Krajeńskie</p> <p>-----</p> <p>Jednostka realizująca: Nadleśnictwo Choszczno Finansowanie i koszt: Środki własne 3.500 zł</p> <p>-----</p> <p>Finansowanie i koszt: Środki własne 1.000 zł</p>

<p>c.d. IV.3.2. Czynna ochrona siedlisk cennych przyrodniczo (np. terenów podmokłych, łąk wrzosowisk).</p>	2012	Wykazanie ekosystemów nieleśnych (śródleśnych łąk, terenów podmokłych, pastwisk, nieużytków) na terenie całego obszaru DPN.	<p>Jednostka realizująca: Drawieński Park Narodowy Finansowanie i koszt: Środki DPN 152.773,88 zł.</p>
	2013	NIE REALIZOWANO	<p>Jednostka realizująca: Nadleśnictwo Drawno</p>
		Koszenie łąk - ekstensywne użytkowanie 56,49 ha.	<p>Jednostka realizująca: Nadleśnictwo Bierzwnik Finansowanie i koszt: Środki własne 28.173 zł</p>
		NIE REALIZOWANO w części Parku znajdującej się w granicach powiatu choszczeńskiego.	<p>Jednostka realizująca: Zespół Parków Krajobrazowych Województwa Lubuskiego</p>
		NIE REALIZOWANO	<p>Jednostka realizująca: Nadleśnictwo Dobrzany</p>
		NIE REALIZOWANO	<p>Jednostka realizująca: RDOŚ w Szczecinie</p>
		Na terenie powiatu choszczeńskiego znajduje się leśnictwo Niesporowice. Obszar ten monitorowany jest ze względu na obecność 3 stref ochronnych ptaków (bielik, rybołów, bocian czarny) oraz 4 użytków ekologicznych. Monitoring jest wykonywany w ramach obowiązków służbowych i stanowi 1% czasu pracy. Monitoring prowadzony jest również przez pracownika nadleśnictwa, który jest członkiem KOO.	<p>Jednostka realizująca: Nadleśnictwo Barlinek Finansowanie i koszt: Środki własne b.d.</p>
		Wykazanie łąk śródleśnych na powierzchni 78,89 ha.	<p>Jednostka realizująca: Nadleśnictwo Głusko Finansowanie i koszt: W ramach dopłat do gruntów rolnych b.d.</p>
		NIE REALIZOWANO	<p>Jednostka realizująca: N-two Strzelce Krajeńskie</p>
	Nadleśnictwo Choszczno corocznie na powierzchni 6,28 ha usuwa gatunki inwazyjne w celu ochrony terenu stanowiącego lokalną ostoję różnorodności biologicznej ze względu na specyficzne warunki ekologiczne, a zwłaszcza stosunki wodne (ochrona siedlisk 6120, 6510, 91E0, 7230, 91E0b). Teren znajduje się w obszarze Natura 2000 oraz jest objęty ochroną prawną w formie użytku ekologicznego.	<p>Jednostka realizująca: Nadleśnictwo Choszczno Finansowanie i koszt: Środki własne 3.700 zł</p>	
Wykazanie ekosystemów nieleśnych (śródleśnych łąk, terenów podmokłych, pastwisk, nieużytków) na terenie całego obszaru DPN.	<p>Jednostka realizująca: Drawieński Park Narodowy Finansowanie i koszt: Środki DPN 169.635,79 zł</p>		

IV.3.3. Przebudowa drzewostanów pod kątem zgodności z siedliskiem, w szczególności na obszarach chronionych.	2012	NIE REALIZOWANO	Jednostka realizująca: Nadleśnictwo Drawno
		Przebudowa drzewostanów na powierzchni 1,41 ha.	Jednostka realizująca: Nadleśnictwo Bierzwnik Finansowanie i koszt: Środki własne 6.493 zł
Działanie przypisano do realizacji: RDLP, dyrektorowi DPN	2012	NIE REALIZOWANO	Jednostka realizująca: Nadleśnictwo Dobrzany
		Odbudowa zniekształconych siedlisk leśnych poprzez m.in. pinetyzację, które są zakwalifikowane jako grądy, kwaśne buczyny - 64,3 ha.	Jednostka realizująca: Nadleśnictwo Barlinek Finansowanie i koszt: Środki własne 208.642,19 zł
	2012	NIE REALIZOWANO	Jednostka realizująca: Nadleśnictwo Głusko
		Wykonano prace związane z prowadzeniem rębni III (zespół czynności mających na celu stopniową przemianę pokoleń w lesie) oraz wprowadzenia II piętra (czynności powodujące zwiększenie odporności drzewostanu poprzez wzbogacenie składu gatunkowego oraz przebudowę jego struktury) na powierzchni 6,32 ha.	Jednostka realizująca: N-two Strzelce Krajeńskie Finansowanie i koszt: Środki własne 17.000 zł
	2012	Dla chronionych siedlisk przyrodniczych Nadleśnictwo przyjmuje orientacyjne składy upraw oraz rodzaje rębni w oparciu o zasady wypracowane przez Zespół Zadaniowy w RDLP Szczecin przy współpracy z RDOŚ Szczecin.	Jednostka realizująca: Nadleśnictwo Choszczno Finansowanie i koszt: b.d.
		Przebudowa drzewostanów sosnowych poprzez: - częściowe wycięcie sosny w celu odsłonięcia istniejącego dolnego piętra liściastego, lub - poszerzenie istniejących luk w drzewostanie umożliwiającym wprowadzenie właściwych gatunków drzew i krzewów.	Jednostka realizująca: Drawieński Park Narodowy Finansowanie i koszt: środki własne DPN, NFOŚiGW 62.984,84 zł (w tym NFOŚiGW - 49.900,91 zł)
	2013	NIE REALIZOWANO	Jednostka realizująca: Nadleśnictwo Drawno
		Przebudowa drzewostanów na powierzchni 4,81 ha	Jednostka realizująca: Nadleśnictwo Bierzwnik Finansowanie i koszt: Środki własne 15.476 zł
	2013	NIE REALIZOWANO	Jednostka realizująca: Nadleśnictwo Dobrzany
		Sukcesywnie renaturyzowanie siedlisk tj. redukcja stopniowa udziału gatunków obcych z jednoczesnym wprowadzeniem gatunków zgodnych ze składem naturalnym tych siedlisk.	Jednostka realizująca: Nadleśnictwo Barlinek Finansowanie i koszt: Środki własne 437.596,16 zł
		NIE REALIZOWANO	Jednostka realizująca: Nadleśnictwo Głusko

<p>c.d. IV.3.3. Przebudowa drzewostanów pod kątem zgodności z siedliskiem, w szczególności na obszarach chronionych.</p>	<p>2013</p>	<p>Wykonano prace związane z prowadzeniem rębni III (zespół czynności mających na celu stopniową przemianę pokoleń w lesie) oraz wprowadzenia II piętra (czynności powodujące zwiększenie odporności drzewostanu poprzez wzbogacenie składu gatunkowego oraz przebudowę jego struktury) na powierzchni 10,58 ha.</p> <p>-----</p> <p>Dla chronionych siedlisk przyrodniczych Nadleśnictwo przyjmuje orientacyjne składy upraw oraz rodzaje rębni w oparciu o zasady wypracowane przez Zespół Zadaniowy w RDLP Szczecin przy współpracy z RDOŚ Szczecinie.</p> <p>-----</p> <p>Przebudowa drzewostanów sosnowych poprzez:</p> <ul style="list-style-type: none"> - częściowe wycięcie sosny w celu odsłonięcia istniejącego dolnego piętra liściastego, lub - poszerzenie istniejących luk w drzewostanie umożliwiającym wprowadzenie właściwych gatunków drzew i krzewów. 	<p>Jednostka realizująca: N-two Strzelce Krajeńskie Finansowanie i koszt: Środki własne 25.000 zł</p> <p>-----</p> <p>Jednostka realizująca: Nadleśnictwo Choszczno Finansowanie i koszt: b.d.</p> <p>-----</p> <p>Jednostka realizująca: Drawieński Park Narodowy Finansowanie i koszt: Fundusz leśny, środki własne DPN 119.966, zł</p>
<p>IV.3.4. Odtwarzanie cennych przyrodniczo zadrzewień przydrożnych, terenów zieleni.</p>	<p>2012</p>	<p>Sadzenie drzew przydrożnych w ilości 300 szt.</p> <p>-----</p> <p>NIE REALIZOWANO - nie odtwarzano cennych przyrodniczo zadrzewień na terenie Gminy Recz.</p> <p>-----</p> <p>Posadzono 100 drzew.</p> <p>-----</p> <p>NIE REALIZOWANO - nie odtwarzano cennych przyrodniczo zadrzewień na terenie Gminy Pełczyce.</p> <p>-----</p> <p>NIE REALIZOWANO - nie odtwarzano cennych przyrodniczo zadrzewień na terenie Gminy Drawno.</p> <p>-----</p> <p>NIE REALIZOWANO - nie odtwarzano cennych przyrodniczo zadrzewień na terenie Gminy Krzęcin.</p> <p>-----</p> <p>NIE REALIZOWANO - nie odtwarzano cennych przyrodniczo zadrzewień na terenie Gminy Bierzwnik.</p> <p>-----</p> <p>Nasadenia zastępcze drzew wzdłuż dróg wojewódzkich położonych w powiecie choszczeńskim - 314 sztuk.</p>	<p>Jednostka realizująca: PZD w Choszczynie Finansowanie i koszt: Środki własne 15.960 zł</p> <p>-----</p> <p>Jednostka realizująca: Gmina Recz</p> <p>-----</p> <p>Jednostka realizująca: Gmina Choszczno Finansowanie i koszt: b.d.</p> <p>-----</p> <p>Jednostka realizująca: Gmina Pełczyce</p> <p>-----</p> <p>Jednostka realizująca: Gmina Drawno</p> <p>-----</p> <p>Jednostka realizująca: Gmina Krzęcin</p> <p>-----</p> <p>Jednostka realizująca: Gmina Bierzwnik</p> <p>-----</p> <p>Jednostka realizująca: ZZDW Koszalin Finansowanie i koszt: Środki własne 2.888,80 zł</p>
<p><u>Działanie przypisano do realizacji: Zarządcom dróg, gminom</u></p>	<p>2013</p>	<p>NIE REALIZOWANO</p> <p>-----</p> <p>NIE REALIZOWANO - nie odtwarzano cennych przyrodniczo zadrzewień na terenie Gminy Recz.</p> <p>-----</p>	<p>Jednostka realizująca: PZD w Choszczynie</p> <p>-----</p> <p>Jednostka realizująca: Gmina Recz</p>

<p>c.d. IV.3.4. Odtwarzanie cennych przyrodniczo zadrzewień przydrożnych, terenów zieleni.</p>	<p>2013</p>	<p>Posadzono 175 drzew i 335 krzewów.</p> <p>-----</p> <p>NIE REALIZOWANO - nie odtwarzano cennych przyrodniczo zadrzewień na terenie Gminy Pełczyce.</p> <p>-----</p> <p>NIE REALIZOWANO - nie odtwarzano cennych przyrodniczo zadrzewień na terenie Gminy Drawno.</p> <p>-----</p> <p>NIE REALIZOWANO - nie odtwarzano cennych przyrodniczo zadrzewień na terenie Gminy Krzęcin.</p> <p>-----</p> <p>NIE REALIZOWANO - nie odtwarzano cennych przyrodniczo zadrzewień na terenie Gminy Bierzwnik.</p> <p>-----</p> <p>Nasadzenia zastępcze drzew wzdłuż dróg wojewódzkich położonych w powiecie choszczeńskim - 499 sztuk.</p>	<p>Jednostka realizująca: Gmina Choszczno Finansowanie i koszt: b.d.</p> <p>-----</p> <p>Jednostka realizująca: Gmina Pełczyce</p> <p>-----</p> <p>Jednostka realizująca: Gmina Drawno</p> <p>-----</p> <p>Jednostka realizująca: Gmina Krzęcin</p> <p>-----</p> <p>Jednostka realizująca: Gmina Bierzwnik</p> <p>-----</p> <p>Jednostka realizująca: ZZDW Koszalin Finansowanie i koszt: Środki własne 3.233,52 zł</p>
<p>IV.3.6. Opracowanie/wdrożenie systemów zarządzania obszarami cennymi przyrodniczo, wraz z tworzeniem infrastruktury edukacyjnej, informacyjnej, turystycznej, oraz służącej ochronie przyrody.</p> <p>Działanie przypisano do realizacji: RDOŚ, RDLP, organizacjom pozarządowym, dyrektorowi DPN, ZPK</p>	<p>2012</p>	<p>NIE REALIZOWANO</p> <p>-----</p> <p>NIE REALIZOWANO</p> <p>-----</p> <p>Nadzór nad stanem technicznym tablic granicznych Barlinecko - Gorzowskiego Parku Krajobrazowego, przy drogach (Jagów - Laskówko, Chrapowo - Żydowo). Coroczna kontrola tablic, konserwacja bieżąca i wkopywanie tablic wywróconych.</p> <p>-----</p> <p>NIE REALIZOWANO</p> <p>-----</p> <p>NIE REALIZOWANO</p> <p>-----</p> <p>NIE REALIZOWANO</p> <p>-----</p> <p>NIE REALIZOWANO</p> <p>-----</p> <p>NIE REALIZOWANO</p> <p>-----</p> <p>NIE REALIZOWANO</p> <p>-----</p> <p>Plany Zadań Ochronnych wraz z określeniem celów i działań ochronnych dla obszarów Natura 2000 są w trakcie opracowywania.</p> <p>-----</p> <p>Wdrożenie systemu zarządzania stanem zasobów przyrodniczych w Drawieńskim Parku Narodowym.</p>	<p>Jednostka realizująca: Nadleśnictwo Drawno</p> <p>-----</p> <p>Jednostka realizująca: Nadleśnictwo Bierzwnik</p> <p>-----</p> <p>Jednostka realizująca: Zespół Parków Krajobrazowych Województwa Lubuskiego Finansowanie i koszt: b.d.</p> <p>-----</p> <p>Jednostka realizująca: Nadleśnictwo Dobrzany</p> <p>-----</p> <p>Jednostka realizująca: RDOŚ w Szczecinie</p> <p>-----</p> <p>Jednostka realizująca: Nadleśnictwo Barlinek</p> <p>-----</p> <p>Jednostka realizująca: Nadleśnictwo Głusko</p> <p>-----</p> <p>Jednostka realizująca: N-two Strzelce Krajeńskie</p> <p>-----</p> <p>Jednostka realizująca: Nadleśnictwo Choszczno Finansowanie i koszt: b.d.</p> <p>-----</p> <p>Jednostka realizująca: Drawieński Park Narodowy Finansowanie i koszt: NFOŚiGW 483.164,55 zł</p>

c.d. IV.3.6. Opracowanie/wdrożenie systemów zarządzania obszarami cennymi przyrodniczo, wraz z tworzeniem infrastruktury edukacyjnej, informacyjnej, turystycznej, oraz służącej ochronie przyrody.	2013	NIE REALIZOWANO	Jednostka realizująca: Nadleśnictwo Drawno
		Wzmocnienie konkurencyjności i utrzymania atrakcyjności, a także promowanie obszarów zależnych od rybactwa, poprzez utworzenie 11 bezpiecznych miejsc postoju pojazdów w pobliżu jezior, co ukierunkuje ruch turystyczny i zwiększy ochronę miejsc cennych przyrodniczo.	Jednostka realizująca: Nadleśnictwo Bierzwnik Finansowanie i koszt: Środki własne, dotacja samorządu woj. Zachodniopomorskiego 172.800 zł w tym dotacja <u>140.600 zł</u>
		Nadzór nad stanem technicznym tablic granicznych Barlinecko - Gorzowskiego Parku Krajobrazowego, przy drogach (Jagów - Laskówko, Chrapowo - Żydowo). Coroczna kontrola tablic, konserwacja bieżąca i wkopywanie tablic wywróconych.	Jednostka realizująca: Zespół Parków Krajobrazowych Województwa Lubuskiego Finansowanie i koszt: b.d.
		NIE REALIZOWANO	Jednostka realizująca: Nadleśnictwo Dobrzany
		NIE REALIZOWANO	Jednostka realizująca: RDOŚ w Szczecinie
		NIE REALIZOWANO	Jednostka realizująca: Nadleśnictwo Barlinek Jednostka realizująca: Nadleśnictwo Głusko Nie realizowano
NIE REALIZOWANO	Jednostka realizująca: N-two Strzelce Krajeńskie		
Plany Zadań Ochronnych wraz z określeniem celów i działań ochronnych dla obszarów Natura 2000 są w trakcie opracowywania.	Jednostka realizująca: Nadleśnictwo Choszczno Finansowanie i koszt: b.d.		
NIE REALIZOWANO	Jednostka realizująca: Drawieński Park Narodowy		
IV.3.7. Szkolenie i wsparcie rolników we wdrażaniu programów rolnośrodowiskowych.	2012	<u>21.03.2012</u> r. Bierzwnik - „Program rolnośrodowiskowy (rolnictwo ekologiczne, gospodarka na łąkach i pastwiskach) oraz zasady przyznawania płatności bezpośrednich.	Jednostka realizująca: ARiMR Oddział Regionalny Zachodniopomorskie BP Choszczno Finansowanie i koszt: ARiMR 0,0 zł
Działanie przypisano do realizacji: ZODR, ARiMR		Prowadzenie działalności na terenach OSN, działalności ekologicznej, prowadzenie programów rolnośrodowiskowych, dokumentacji i planów rolnośrodowiskowych - 115 w/w działań, w tym 77 planów rolnośrodowiskowych.	Jednostka realizująca: ZODR Barzkowice Finansowanie i koszt: b.d.
	2013	<u>11.03.2013</u> r. Żeńsko - „Płatności bezpośrednie, płatności rolnośrodowiskowe w roku 2013. Aktualne zagadnienia w ramach IRZ”. (Identyfikacja i Rejestr Zwierząt)	Jednostka realizująca: ARiMR Oddział Regionalny Zachodniopomorskie BP Choszczno
		<u>12.04.2013</u> r. Drawno - „Płatności bezpośrednie, płatności rolnośrodowiskowe w roku 2013. Aktualne zagadnienia w ramach IRZ”. (Identyfikacja i Rejestr Zwierząt)	Finansowanie i koszt: ARiMR 0,0 zł
		<u>26.04.2013</u> r. Bierzwnik - „Płatności bezpośrednie, płatności rolnośrodowiskowe	

<p>c.d. IV.3.7. Szkolenie i wsparcie rolników we wdrażaniu programów rolnośrodowiskowych</p>	<p>2013</p>	<p>oraz IRZ". (Identyfikacja i Rejestr Zwierząt)</p> <p>Prowadzenie działalności na terenach OSN, działalności ekologicznej, prowadzenie programów rolnośrodowiskowych, dokumentacji i planów rolnośrodowiskowych - 63 w/w działań, w tym 47 planów rolnośrodowiskowych.</p>	<p>Jednostka realizująca: ZODR Barzkowice Finansowanie i koszt: b.d.</p>
<p>Cel perspektywistyczny (krótkoterminowy): 4. Wykorzystanie funkcji lasów jako instrumentu ochrony środowiska</p>			
<p>IV.4.1. Realizacja „Krajowego programu zwiększania lesistości”.</p>	<p>2012</p>	<p>NIE REALIZOWANO</p> <p>NIE REALIZOWANO</p> <p>NIE REALIZOWANO</p> <p>NIE REALIZOWANO</p> <p>NIE DOTYCZY - w zasobach Nadleśnictwa Głusko brak gruntów przeznaczonych do zalesienia.</p> <p>NIE REALIZOWANO</p> <p>Zalesianie gruntów rolnych prowadzone jest w ramach realizacji programu zwiększenia lesistości.</p>	<p>Jednostka realizująca: Nadleśnictwo Drawno</p> <p>Jednostka realizująca: Nadleśnictwo Bierzwnik</p> <p>Jednostka realizująca: Nadleśnictwo Dobrzany</p> <p>Jednostka realizująca: Nadleśnictwo Barlinek</p> <p>Jednostka realizująca: Nadleśnictwo Głusko</p> <p>Jednostka realizująca: N-two Strzelce Krajeńskie</p> <p>Jednostka realizująca: Nadleśnictwo Choszczno Finansowanie i koszt: b.d.</p>
<p>Działanie przypisano do realizacji: Lasom Państwowym, właścicielom lasów prywatnych</p>	<p>2013</p>	<p>Zalesienie gruntu porolnego - 9,64 ha</p> <p>Zalesiono powierzchnię 2,05 ha.</p> <p>NIE REALIZOWANO</p> <p>NIE REALIZOWANO</p> <p>NIE DOTYCZY - w zasobach Nadleśnictwa Głusko brak gruntów przeznaczonych do zalesienia.</p> <p>NIE REALIZOWANO</p> <p>Zalesianie gruntów rolnych prowadzone jest w ramach realizacji programu zwiększania lesistości.</p>	<p>Jednostka realizująca: Nadleśnictwo Drawno Finansowanie i koszt: Fundusz leśny 35.962 zł</p> <p>Jednostka realizująca: Nadleśnictwo Bierzwnik Finansowanie i koszt: Środki własne 2.993,53 zł</p> <p>Jednostka realizująca: Nadleśnictwo Dobrzany</p> <p>Jednostka realizująca: Nadleśnictwo Barlinek</p> <p>Jednostka realizująca: Nadleśnictwo Głusko</p> <p>Jednostka realizująca: N-two Strzelce Krajeńskie</p> <p>Jednostka realizująca: Nadleśnictwo Choszczno Finansowanie i koszt: Środki własne N-twa, środki Gaz-System 34.400 zł (w tym śr. wł. 25.000 zł)</p>

IV.4.2. Zalesienie nowych terenów, w tym gruntów zbędnych dla rolnictwa oraz nieużytków, przy uwzględnieniu uwarunkowań przyrodniczo - krajobrazowych.	2012	NIE REALIZOWANO	Jednostka realizująca: Nadleśnictwo Drawno
		NIE REALIZOWANO	Jednostka realizująca: Nadleśnictwo Bierzwnik
Działanie przypisano do realizacji: Lasom Państwowym, właścicielom lasów prywatnych, właścicielom gruntów	2013	NIE REALIZOWANO	Jednostka realizująca: Nadleśnictwo Drawno
		Zalesiono powierzchnię 2,05 ha.	Jednostka realizująca: Nadleśnictwo Bierzwnik Finansowanie i koszt: Środki własne 2.993,53 zł
IV.4.3. Prowadzenie waloryzacji przyrodniczej na obszarach leśnych.	2012	NIE REALIZOWANO	Jednostka realizująca: Nadleśnictwo Drawno
		CIĄGŁY monitoring zwierząt prawnie chronionych	Jednostka realizująca: Nadleśnictwo Bierzwnik Finansowanie i koszt: Środki własne 0,0 zł bez w ramach obowiązków służbowych
Działanie przypisano do realizacji: Lasom Państwowym, właścicielom lasów prywatnych		Waloryzacja przyrodnicza jest na bieżąco aktualizowana przez służby terenowe.	Jednostka realizująca: Nadleśnictwo Dobrzany Finansowanie i koszt: Nadleśnictwo Dobrzany 0,0 zł

c.d. IV.4.3. Prowadzenie waloryzacji przyrodniczej na obszarach leśnych.	2012	<p>NIE REALIZOWANO</p> <p>Prowadzenie na bieżąco aktualizacji stanowisk chronionych gatunków roślin i zwierząt.</p> <p>Waloryzacja przyrodnicza obszarów leśnych prowadzona jest na bieżąco przez Służby Leśne Nadleśnictwa Strzelce Krajeńskie.</p> <p>Corocznie do zadań służb nadleśnictwa, oprócz właściwej ochrony stanowisk zwierząt, roślin i grzybów, obserwowania i zgłaszania zagrożeń, należy gromadzenie informacji o nowych miejscach ich występowania.</p>	<p>w ramach zadań własnych</p> <p>Jednostka realizująca: Nadleśnictwo Barlinek</p> <p>Jednostka realizująca: Nadleśnictwo Głusko Finansowanie i koszt: Środki własne b.d.</p> <p>Jednostka realizująca: N-two Strzelce Krajeńskie Finansowanie i koszt: Środki własne b.d.</p> <p>Jednostka realizująca: Nadleśnictwo Choszczno Finansowanie i koszt: b.d.</p>
	2013	<p>NIE REALIZOWANO</p> <p>Ciągły monitoring roślin prawnie chronionych</p> <p>Waloryzacja przyrodnicza jest na bieżąco aktualizowana przez służby terenowe.</p> <p>NIE REALIZOWANO</p> <p>Prowadzenie na bieżąco aktualizacji stanowisk chronionych gatunków roślin i zwierząt.</p> <p>Waloryzacja przyrodnicza obszarów leśnych prowadzona jest na bieżąco przez Służby Leśne Nadleśnictwa Strzelce Krajeńskie.</p> <p>Corocznie do zadań służb nadleśnictwa, oprócz właściwej ochrony stanowisk zwierząt, roślin i grzybów, obserwowania i zgłaszania zagrożeń, należy gromadzenie informacji o nowych miejscach ich występowania.</p>	<p>Jednostka realizująca: Nadleśnictwo Drawno</p> <p>Jednostka realizująca: Nadleśnictwo Bierzwnik Finansowanie i koszt: Środki własne 0,0 zł w ramach obowiązków służbowych</p> <p>Jednostka realizująca: Nadleśnictwo Dobrzany Finansowanie i koszt: Nadleśnictwo Dobrzany Koszt: 0,0 zł</p> <p>Jednostka realizująca: Nadleśnictwo Barlinek</p> <p>Jednostka realizująca: Nadleśnictwo Głusko Finansowanie i koszt: Środki własne b.d.</p> <p>Jednostka realizująca: N-two Strzelce Krajeńskie Finansowanie i koszt: Środki własne b.d.</p> <p>Jednostka realizująca: Nadleśnictwo Choszczno Finansowanie i koszt: b.d.</p>

IV.4.4. Tworzenie spójnych kompleksów leśnych, szczególnie w obszarze korytarzy ekologicznych i wododziałów.	2012	NIE REALIZOWANO	Jednostka realizująca: Nadleśnictwo Drawno
		NIE REALIZOWANO	Jednostka realizująca: Nadleśnictwo Bierzwnik
Działanie przypisano do realizacji: Lasom Państwowym	2012	NIE REALIZOWANO - lasy nadleśnictwa Dobrzany w granicach powiatu choszczeńskiego stanowią jeden spójny kompleks.	Jednostka realizująca: Nadleśnictwo Dobrzany
		NIE REALIZOWANO	Jednostka realizująca: Nadleśnictwo Barlinek
	2012	NIE DOTYCZY - lasy na terenie Nadleśnictwa Głusko stanowią lity kompleks Puszczy Drawskiej.	Jednostka realizująca: Nadleśnictwo Głusko
		NIE REALIZOWANO	Jednostka realizująca: N-two Strzelce Krajeńskie
	2012	Obszar Nadleśnictwa Choszczno charakteryzuje się dużym stopniem fragmentacji obszarów leśnych (217 kompleksów). Jednym z priorytetowych celów jest wyznaczanie nowych oraz ochrona istniejących korytarzy ekologicznych gwarantujących zachowanie spójności środowiska. W 2012 r. Nadleśnictwo Choszczno przejęło 0,0045 ha.	Jednostka realizująca: Nadleśnictwo Choszczno Finansowanie i koszt: b.d.
		NIE REALIZOWANO	Jednostka realizująca: Nadleśnictwo Drawno
	2013	NIE REALIZOWANO	Jednostka realizująca: Nadleśnictwo Bierzwnik
		NIE REALIZOWANO - lasy nadleśnictwa Dobrzany w granicach powiatu choszczeńskiego stanowią jeden spójny kompleks.	Jednostka realizująca: Nadleśnictwo Dobrzany
	2013	NIE REALIZOWANO	Jednostka realizująca: Nadleśnictwo Barlinek
		NIE DOTYCZY - lasy na terenie Nadleśnictwa Głusko stanowią lity kompleks Puszczy Drawskiej.	Jednostka realizująca: Nadleśnictwo Głusko
	2013	NIE REALIZOWANO	Jednostka realizująca: N-two Strzelce Krajeńskie
		Obszar Nadleśnictwa Choszczno charakteryzuje się dużym stopniem fragmentacji obszarów leśnych (217 kompleksów). Jednym z priorytetowych celów jest wyznaczanie nowych oraz ochrona istniejących korytarzy ekologicznych gwarantujących zachowanie spójności środowiska. W 2013 r. Nadleśnictwo Choszczno przejęło 7,51 ha.	Jednostka realizująca: Nadleśnictwo Choszczno Finansowanie i koszt: b.d.
IV.4.5. Zwiększenie ilości i powierzchni zadrzewień na terenach rolniczych oraz zwiększenie leśnej	2012	NIE REALIZOWANO	Jednostka realizująca: Nadleśnictwo Drawno
		NIE REALIZOWANO	Jednostka realizująca: Nadleśnictwo Bierzwnik

rekultywacji terenów zdegradowanych, w tym: <ul style="list-style-type: none"> • rekultywacja na cele przyrodnicze leśnych terenów zdegradowanych; • odtwarzanie terenów leśnych zniszczonych przez katastrofy, oraz wprowadzanie instrumentów zapobiegawczych np. - budowa/przebudowa/modernizacja dróg leśnych wyznaczanych jako drogi pożarowe. 	2012	----- NIE REALIZOWANO -----	Jednostka realizująca: Nadleśnictwo Dobrzany
		NIE REALIZOWANO -----	Jednostka realizująca: Nadleśnictwo Barlinek
		NIE DOTYCZY - lasy na terenie Nadleśnictwa Głusko stanowią lity kompleks Puszczy Drawskiej. -----	Jednostka realizująca: Nadleśnictwo Głusko
		NIE REALIZOWANO -----	Jednostka realizująca: N-two Strzelce Krajeńskie
Działanie przypisano do realizacji: Lasom Państwowym, właścicielom gruntów.	2013	NIE REALIZOWANO -----	Jednostka realizująca: Nadleśnictwo Drawno
		NIE REALIZOWANO -----	Jednostka realizująca: Nadleśnictwo Bierzwnik
		NIE REALIZOWANO -----	Jednostka realizująca: Nadleśnictwo Dobrzany
		NIE REALIZOWANO -----	Jednostka realizująca: Nadleśnictwo Barlinek
IV.4.6. Renaturyzacja obszarów leśnych.	2012	NIE REALIZOWANO -----	Jednostka realizująca: Nadleśnictwo Drawno
		NIE REALIZOWANO -----	Jednostka realizująca: Nadleśnictwo Bierzwnik
		NIE REALIZOWANO -----	Jednostka realizująca: Nadleśnictwo Dobrzany
		NIE REALIZOWANO -----	Jednostka realizująca: Nadleśnictwo Barlinek
Działanie przypisano do realizacji: Lasom Państwowym	2012	NIE REALIZOWANO -----	Jednostka realizująca: Nadleśnictwo Głusko
		NIE REALIZOWANO -----	Jednostka realizująca: N-two Strzelce Krajeńskie
		NIE REALIZOWANO -----	Jednostka realizująca: Nadleśnictwo Choszczno
	2012	NIE REALIZOWANO -----	Jednostka realizująca: Nadleśnictwo Drawno
		NIE REALIZOWANO -----	Jednostka realizująca: Nadleśnictwo Bierzwnik
		NIE REALIZOWANO -----	Jednostka realizująca: Nadleśnictwo Dobrzany

c.d. IV.4.6. Renaturyzacja obszarów leśnych.	2013	NIE REALIZOWANO	Jednostka realizująca: Nadleśnictwo Barlinek
		NIE REALIZOWANO	Jednostka realizująca: Nadleśnictwo Głusko
		NIE REALIZOWANO	Jednostka realizująca: N-two Strzelce Krajeńskie
		NIE REALIZOWANO	Jednostka realizująca: Nadleśnictwo Choszczno
Cel perspektywistyczny (krótkoterminowy):			
5. Zmiana struktury gatunkowej i wiekowej lasów, odnowienie uszkodzonych ekosystemów			
IV.5.1. Realizacja planów urządzenia lasów.	2012	NIE REALIZOWANO	Jednostka realizująca: Nadleśnictwo Drawno
		NIE REALIZOWANO	Jednostka realizująca: Nadleśnictwo Bierzwnik
Działanie przypisano do realizacji: Lasom Państwowym	2012	NIE REALIZOWANO	Jednostka realizująca: Nadleśnictwo Dobrzany
		Realizacja planu urządzenia lasu realizowana jest na podstawie planu na lata 2013-2022.	Jednostka realizująca: Nadleśnictwo Barlinek Finansowanie i koszt: Środki własne b.d.
	2012	Realizacja zadań ujętych w planie urządzenia lasu odbywa się sukcesywnie, zgodnie z rocznymi planami gospodarczymi.	Jednostka realizująca: Nadleśnictwo Głusko Finansowanie i koszt: Środki własne b.d.
	2012	Realizacja planu urządzenia lasu realizowana jest na podstawie planu obowiązującego na lata 2010-2019.	Jednostka realizująca: N-two Strzelce Krajeńskie Finansowanie i koszt: Środki własne b.d.
	2012	Nadleśnictwo Choszczno jest w drugim roku realizacji planu urządzenia lasu.	Jednostka realizująca: Nadleśnictwo Choszczno Finansowanie i koszt: b.d.
	2013	NIE REALIZOWANO	Jednostka realizująca: Nadleśnictwo Drawno
		NIE REALIZOWANO	Jednostka realizująca: Nadleśnictwo Bierzwnik
		NIE REALIZOWANO	Jednostka realizująca: Nadleśnictwo Dobrzany
		Realizacja planu urządzenia lasu realizowana jest na podstawie planu na lata 2013-2022.	Jednostka realizująca: Nadleśnictwo Barlinek Finansowanie i koszt: Środki własne b.d.
	2013	Realizacja zadań ujętych w planie urządzenia lasu odbywa się sukcesywnie, zgodnie z rocznymi planami gospodarczymi.	Jednostka realizująca: Nadleśnictwo Głusko Finansowanie i koszt: Środki własne b.d.

<p>c.d. IV.5.1. Realizacja planów urzędzenia lasów.</p>	<p>2013</p>	<p>Realizacja planu urzędzenia lasu realizowana jest na podstawie planu obowiązującego na lata 2010-2019.</p> <p>-----</p> <p>Nadleśnictwo Choszczno jest w trzecim roku realizacji planu urzędzenia lasu.</p>	<p>Jednostka realizująca: N-two Strzelce Krajeńskie Finansowanie i koszt: Środki własne b.d.</p> <p>-----</p> <p>Jednostka realizująca: Nadleśnictwo Choszczno Finansowanie i koszt: b.d.</p>
<p>IV. 5.2. Realizacja uproszczonych planów urzędzenia lasów, oraz zadań wynikających z decyzji określających zadania z zakresu gospodarki leśnej.</p>	<p>2012</p>	<p>Starosta zlecił wykonanie inwentaryzacji stanu lasów - w 2012 r. 69,8173 ha. Ponadto wydał na podstawie w/w inwentaryzacji decyzje określające zadania do wykonania w lasach nie stanowiących własności Skarbu Państwa.</p>	<p>Jednostka realizująca: Starosta Choszczeński Finansowanie i koszt: Środki własne 4.461,91 zł (koszty inwentaryzacji)</p>
<p>Działanie przypisano do realizacji: właścicielom lasów prywatnych</p>	<p>2013</p>	<p>Starosta zlecił wykonanie inwentaryzacji stanu lasów - w 2013 r. 113,9940 ha. Ponadto wydał na podstawie w/w inwentaryzacji decyzje określające zadania do wykonania w lasach nie stanowiących własności Skarbu Państwa.</p>	<p>Jednostka realizująca: Starosta Choszczeński Finansowanie i koszt: Środki własne 7.979,58 zł (koszty inwentaryzacji)</p>
<p>Cel perspektywistyczny (krótkoterminowy): 6. Edukacja leśna społeczeństwa, dostosowanie lasów do pełnienia zróżnicowanych funkcji przyrodniczych i społecznych</p>			
<p>IV.6.1. Podnoszenie świadomości przyrodniczej społeczeństwa, udostępnienie lasów - rozwój posiadanej infrastruktury (pola biwakowe, szlaki turystyczne), poszerzenie bazy edukacyjnej.</p>	<p>2012</p>	<p>Edukacja leśna społeczeństwa, utrzymanie obiektów turystycznych.</p> <p>-----</p> <p>Udostępnianie: 7 miejsc biwakowych, 2 ścieżek konnych, 2 ścieżek rowerowych. ścieżki edukacyjnej.</p> <p>-----</p> <p>NIE REALIZOWANO</p> <p>-----</p> <p>Zamontowano 4 tablice edukacyjne na miejscu biwakowym w Krzynkach, sprzątanie i wywóz śmieci z miejsc biwakowania.</p> <p>-----</p> <p>Rozszerzenie infrastruktury turystycznej o nowe miejsca postoj.</p> <p>-----</p> <p>NIE REALIZOWANO</p>	<p>Jednostka realizująca: Nadleśnictwo Drawno Finansowanie i koszt: Środki własne 21.424 zł</p> <p>-----</p> <p>Jednostka realizująca: Nadleśnictwo Bierzwnik Finansowanie i koszt: Środki własne 5.200 zł</p> <p>-----</p> <p>Jednostka realizująca: Nadleśnictwo Dobrzany</p> <p>-----</p> <p>Jednostka realizująca: Nadleśnictwo Barlinek Finansowanie i koszt: Środki własne 1.220 zł</p> <p>-----</p> <p>Jednostka realizująca: Nadleśnictwo Głusko koszt miejsc postoju wskazano w pkt. IV.6.3.)</p>
<p>Działanie przypisano do realizacji: Lasom Państwowym</p>		<p>NIE REALIZOWANO</p>	<p>Jednostka realizująca: N-two Strzelce Krajeńskie</p>
	<p>2013</p>	<p>Edukacja leśna społeczeństwa, utrzymanie obiektów turystycznych.</p> <p>-----</p> <p>Udostępnianie: 7 miejsc biwakowych,</p>	<p>Jednostka realizująca: Nadleśnictwo Drawno Finansowanie i koszt: Środki własne 18.223 zł</p> <p>-----</p> <p>Jednostka realizująca: Nadleśnictwo Bierzwnik</p>

<p>IV.6.1. Podnoszenie świadomości przyrodniczej społeczeństwa, udostępnienie lasów - rozwój posiadanej infrastruktury (pola biwakowe, szlaki turystyczne), poszerzenie bazy edukacyjnej.</p>	<p>2013</p>	<p>2 ścieżek konnych, 2 ścieżek rowerowych. ścieżki edukacyjnej.</p> <p>-----</p> <p>NIE REALIZOWANO</p> <p>-----</p> <p>Sprzątanie i wywóz śmieci z miejsca biwakowania, naprawa i konserwacja urządzeń turystycznych w Krzynkach.</p> <p>-----</p> <p>Utrzymanie istniejącej infrastruktury turystycznej.</p> <p>-----</p> <p>NIE REALIZOWANO</p> <p>-----</p> <p>NIE REALIZOWANO</p>	<p>Finansowanie i koszt: Środki własne 5.200 zł</p> <p>-----</p> <p>Jednostka realizująca: Nadleśnictwo Dobrzany</p> <p>-----</p> <p>Jednostka realizująca: Nadleśnictwo Barlinek Finansowanie i koszt: Środki własne 7.500 zł</p> <p>-----</p> <p>Jednostka realizująca: Nadleśnictwo Głusko Finansowanie i koszt: b.d.</p> <p>-----</p> <p>Jednostka realizująca: N-two Strzelce Krajeńskie</p> <p>-----</p> <p>Jednostka realizująca: Nadleśnictwo Choszczno</p>
<p>IV.6.2. Prowadzenie doradztwa dla właścicieli gruntów korzystających ze wsparcia UE dla działań związanych z leśnictwem.</p>	<p>2012</p>	<p>NIE REALIZOWANO</p> <p>-----</p> <p>NIE REALIZOWANO</p> <p>-----</p> <p>NIE REALIZOWANO</p> <p>-----</p> <p>NIE REALIZOWANO</p> <p>-----</p> <p>NIE REALIZOWANO</p> <p>-----</p> <p>NIE REALIZOWANO</p> <p>-----</p> <p>Doradztwo w zakresie sporządzania planów zalesienia i realizacji tych planów w ramach programu PROW.</p>	<p>Jednostka realizująca: Nadleśnictwo Drawno</p> <p>-----</p> <p>Jednostka realizująca: Nadleśnictwo Bierzwnik</p> <p>-----</p> <p>Jednostka realizująca: Nadleśnictwo Dobrzany</p> <p>-----</p> <p>Jednostka realizująca: Nadleśnictwo Barlinek</p> <p>-----</p> <p>Jednostka realizująca: Nadleśnictwo Głusko</p> <p>-----</p> <p>Jednostka realizująca: N-two Strzelce Krajeńskie</p> <p>-----</p> <p>Jednostka realizująca: Nadleśnictwo Choszczno Finansowanie i koszt: b.d.</p>
<p>Działanie przypisano do realizacji: Lasom Państwowym</p>	<p>2013</p>	<p>NIE REALIZOWANO</p> <p>-----</p> <p>NIE REALIZOWANO</p> <p>-----</p> <p>NIE REALIZOWANO</p> <p>-----</p> <p>Doradztwo na wniosek w zakresie zalesienia i gospodarki leśnej, płatne udostępnienie - na podstawie ustawy o lasach.</p> <p>-----</p> <p>NIE REALIZOWANO</p>	<p>Jednostka realizująca: Nadleśnictwo Drawno</p> <p>-----</p> <p>Jednostka realizująca: Nadleśnictwo Bierzwnik</p> <p>-----</p> <p>Jednostka realizująca: Nadleśnictwo Dobrzany</p> <p>-----</p> <p>Jednostka realizująca: Nadleśnictwo Barlinek Finansowanie i koszt: Środki własne 494,94 zł</p> <p>-----</p> <p>Jednostka realizująca: Nadleśnictwo Głusko</p>

<p>c.d. IV.6.2. Prowadzenie doradztwa dla właścicieli gruntów korzystających ze wsparcia UE dla działań związanych z leśnictwem.</p>	<p>2013</p>	<p>NIE REALIZOWANO</p> <p>-----</p> <p>Doradztwo w zakresie sporządzania planów zalesienia i realizacji tych planów w ramach programu PROW.</p>	<p>Jednostka realizująca: N-two Strzelce Krajeńskie</p> <p>Jednostka realizująca: Nadleśnictwo Choszczno</p> <p>Finansowanie i koszt: b.d.</p>
<p>IV.6.3. Promocja turystyki związanej z korzystaniem z terenów leśnych, łowiectwem, turystyki ekologicznej i rowerowej.</p>	<p>2012</p>	<p>NIE REALIZOWANO</p> <p>-----</p> <p>NIE REALIZOWANO</p> <p>-----</p> <p>NIE REALIZOWANO</p> <p>-----</p> <p>NIE REALIZOWANO</p> <p>-----</p> <p>Budowa miejsca postoju</p> <p>-----</p> <p>NIE REALIZOWANO</p> <p>-----</p> <p>NIE REALIZOWANO</p>	<p>Jednostka realizująca: Nadleśnictwo Drawno</p> <p>Jednostka realizująca: Nadleśnictwo Bierzwnik</p> <p>Jednostka realizująca: Nadleśnictwo Dobrzany</p> <p>Jednostka realizująca: Nadleśnictwo Barlinek</p> <p>Jednostka realizująca: Nadleśnictwo Głusko</p> <p>Finansowanie i koszt: Środki własne 6.000 zł</p> <p>Jednostka realizująca: N-two Strzelce Krajeńskie</p> <p>Jednostka realizująca: Nadleśnictwo Choszczno</p>
<p>Działanie przypisano do realizacji: Lasom Państwowym</p>	<p>2013</p>	<p>NIE REALIZOWANO</p> <p>-----</p> <p>NIE REALIZOWANO</p> <p>-----</p> <p>NIE REALIZOWANO</p> <p>-----</p> <p>NIE REALIZOWANO</p> <p>-----</p> <p>NIE REALIZOWANO</p> <p>-----</p> <p>NIE REALIZOWANO</p> <p>-----</p> <p>NIE REALIZOWANO</p>	<p>Jednostka realizująca: Nadleśnictwo Drawno</p> <p>Jednostka realizująca: Nadleśnictwo Bierzwnik</p> <p>Jednostka realizująca: Nadleśnictwo Dobrzany</p> <p>Jednostka realizująca: Nadleśnictwo Barlinek</p> <p>Jednostka realizująca: Nadleśnictwo Głusko</p> <p>Jednostka realizująca: N-two Strzelce Krajeńskie</p> <p>Jednostka realizująca: Nadleśnictwo Choszczno</p>
<p>Cel perspektywistyczny (krótkoterminowy): 7. Identyfikacja zagrożeń lasów i zapobieganie ich skutkom</p>			
<p>IV.7.1. Monitorowanie i ograniczenie występowania szkodników owadzych w lasach.</p>	<p>2012</p>	<p>Agrolotnicze zwalczanie barczatki sosnowki.</p> <p>-----</p> <p>NIE REALIZOWANO</p> <p>-----</p> <p>Monitorowanie: wywieszenie 2 pułapek do</p>	<p>Jednostka realizująca: Nadleśnictwo Drawno</p> <p>Finansowanie i koszt: Fundusz leśny 206.550 zł</p> <p>Jednostka realizująca: Nadleśnictwo Bierzwnik</p> <p>Jednostka realizująca: Nadleśnictwo Dobrzany</p> <p>Finansowanie i koszt:</p>

IV.7.1. Monitorowanie i ograniczenie występowania szkodników owadzych w lasach.	2012	odłowu samców brudnicy mniszki.	Środki własne 51,26 zł
		Prognozowanie zagrożenia od brudnicy mniszki (pułapki feromonowe).	Jednostka realizująca: Nadleśnictwo Barlinek Finansowanie i koszt: Środki własne 26,40 zł
		Prowadzenie prognozowania szkodników owadzych w ramach jesiennych poszukiwań szkodników pierwotnych sosny oraz przy zastosowaniu pułapek feromonowych. Ograniczenie występowania barczatki sosnowki na powierzchni 1273 ha.	Jednostka realizująca: Nadleśnictwo Głusko Finansowanie i koszt: Środki własne 156.000 zł
		Prowadzenie działań zgodnie z Instrukcją Ochrony Lasu i obowiązującymi przepisami wewnętrznymi. Monitoring prowadzony na całej powierzchni gruntów zalesionych.	Jednostka realizująca: N-two Strzelce Krajeńskie Finansowanie i koszt: b.d.
		Postępowanie i zasady działania zgodnie z Instrukcją Ochrony Lasu - próbne poszukiwania owadów - jaj, gąsienic, poczwerek, motyli. Poszukiwanie w ściółce, w glebie, z drzew próbnych, z pułapek feromonowych, pułapek klasycznych.	Jednostka realizująca: Nadleśnictwo Choszczno Finansowanie i koszt: b.d.
Działanie przypisano do realizacji: Lasom Państwowym, właścicielom lasów prywatnych	2013	Agrolotnicze zwalczanie barczatki sosnowki	Jednostka realizująca: Nadleśnictwo Drawno Finansowanie i koszt: Fundusz leśny 734.800 zł
		Zabieg wielkoobszarowego ograniczenia liczebności gąsienic miernikowców i foliofagów dębu.	Jednostka realizująca: Nadleśnictwo Bierzwnik Finansowanie i koszt: Środki własne 21.614,51 zł
		Monitorowanie: wywieszenie 2 pułapek do odłowu samców brudnicy mniszki.	Jednostka realizująca: Nadleśnictwo Dobrzany Finansowanie i koszt: Środki własne 9,02 zł
		Prognozowanie występowania szkodników pierwotnych.	Jednostka realizująca: Nadleśnictwo Barlinek Finansowanie i koszt: Środki własne 252 zł
		Prowadzenie prognozowania szkodników owadzych w ramach jesiennych poszukiwań szkodników pierwotnych sosny oraz przy zastosowaniu pułapek feromonowych. Ograniczenie występowania barczatki sosnowki na powierzchni 2500 ha.	Jednostka realizująca: Nadleśnictwo Głusko Finansowanie i koszt: Środki własne 457.000 zł
		Prowadzenie działań zgodnie z Instrukcją Ochrony Lasu i obowiązującymi przepisami wewnętrznymi. Monitoring prowadzony na całej powierzchni gruntów zalesionych.	Jednostka realizująca: N-two Strzelce Krajeńskie Finansowanie i koszt: b.d.
		Postępowanie i zasady działania zgodnie z Instrukcją Ochrony Lasu - próbne	Jednostka realizująca:

		poszukiwania owadów - jaj, gąsienic, poczwarek, motyli. Poszukiwanie w ściółce, w glebie, z drzew próbnych, z pułapek feromonowych, pułapek klasycznych.	Nadleśnictwo Choszczno Finansowanie i koszt: b.d.
IV.7.2. Monitorowanie i ograniczenie zagrożenia pożarowego w lasach (np. poprzez modernizację/zakup sprzętu przeciwpożarowego, wczesnego wykrywania pożarów lasu, sprzętu patrolowo-gaśniczego).	2012	NIE REALIZOWANO ----- NIE REALIZOWANO ----- NIE REALIZOWANO ----- NIE REALIZOWANO ----- NIE REALIZOWANO ----- Prowadzenie działań zgodnych z Instrukcją Ochrony Przeciwpożarowej Lasu i obowiązującymi przepisami wewnętrznymi. Monitoring prowadzony na całej powierzchni gruntów zalesionych. ----- NIE REALIZOWANO	Jednostka realizująca: Nadleśnictwo Drawno ----- Jednostka realizująca: Nadleśnictwo Bierzwnik ----- Jednostka realizująca: Nadleśnictwo Dobrzany ----- Jednostka realizująca: Nadleśnictwo Barlinek ----- Jednostka realizująca: Nadleśnictwo Głusko ----- Jednostka realizująca: N-two Strzelce Krajeńskie Finansowanie i koszt: b.d. ----- Jednostka realizująca: Nadleśnictwo Choszczno
	Działanie przypisano do realizacji: Lasom Państwowym, właścicielom lasów prywatnych	2013	Zakup samochodu patrolowo - gaśniczego. ----- 1. Wymiana sprzętu do wykrywania pożarów lasu (monitor, układ sterujący). ----- 2. Budowa dwóch podjazdów do jezior dla aut Straży Pożarnej potrzebnych do poboru wody przy gaszeniu pożarów. ----- Zakup 5 szt. tłumnic. ----- NIE REALIZOWANO ----- NIE REALIZOWANO ----- Prowadzenie działań zgodnych z Instrukcją Ochrony Przeciwpożarowej Lasu i obowiązującymi przepisami wewnętrznymi. Monitoring prowadzony na całej powierzchni gruntów zalesionych. ----- NIE REALIZOWANO

IV.7.3. Budowa/przebudowa/m odernizacja dróg leśnych uznanych za pożarowe.	2012	Budowa drogi przeciwpożarowej o długości 4,162 km.	Jednostka realizująca: Nadleśnictwo Drawno Finansowanie i koszt: Środki własne 423.174 zł
		Budowa leśnej drogi pożarowej o długości 10 km.	Jednostka realizująca: Nadleśnictwo Bierzwnik Finansowanie i koszt: Środki własne 3.600.000 zł
		NIE REALIZOWANO	Jednostka realizująca: Nadleśnictwo Dobrzany
		NIE REALIZOWANO	Jednostka realizująca: Nadleśnictwo Barlinek
Działanie przypisano do realizacji: Lasom Państwowym, właścicielom lasów prywatnych	2012	1. Budowa drogi leśnej p.poż. nr 13. 2. Budowa drogi leśnej p.poż. nr 5.	Jednostka realizująca: Nadleśnictwo Głusko Finansowanie i koszt: Środki własne, PROW 3.319.000 zł (w tym PROW 2.411.000 zł)
		NIE REALIZOWANO	Jednostka realizująca: N-two Strzelce Krajeńskie
		Realizacja projektu w ramach PROW „Przebudowa i rozbudowa przeciwpożarowej drogi leśnej nr 7/59 na działkach 900, 901, 904/1, 905, 907/1 obręb Bonin”.	Jednostka realizująca: Nadleśnictwo Choszczno Finansowanie i koszt: Środki własne, PROW 850.000 zł (w tym dofinansowanie PROW 816.000 zł)
		NIE REALIZOWANO	Jednostka realizująca: Nadleśnictwo Drawno
	2013	Budowa leśnej drogi pożarowej o długości 1,7 km.	Jednostka realizująca: Nadleśnictwo Bierzwnik Finansowanie i koszt: Środki własne 810.000 zł
		NIE REALIZOWANO	Jednostka realizująca: Nadleśnictwo Dobrzany
		NIE REALIZOWANO	Jednostka realizująca: Nadleśnictwo Barlinek
		Budowa drogi leśnej p.poż. nr 16.	Jednostka realizująca: Nadleśnictwo Głusko Finansowanie i koszt: Środki własne 894.000 zł
IV.7.4. Wykonanie sztucznych zbiorników na potrzeby gaśnicze na terenach leśnych, gdzie	2012	NIE REALIZOWANO	Jednostka realizująca: Nadleśnictwo Drawno
		NIE REALIZOWANO	Jednostka realizująca: Nadleśnictwo Choszczno

nie ma dostępu do naturalnych źródeł poboru wody.	2012	NIE REALIZOWANO	Nadleśnictwo Bierzwnik
		NIE REALIZOWANO	Jednostka realizująca: Nadleśnictwo Dobrzany
Działanie przypisano do realizacji: Lasom Państwowym, właścicielom lasów prywatnych		NIE REALIZOWANO	Jednostka realizująca: Nadleśnictwo Barlinek
		Budowa sztucznego zbiornika p.poż.	Jednostka realizująca: Nadleśnictwo Głusko Finansowanie i koszt: Środki własne 77.000 zł
		NIE REALIZOWANO	Jednostka realizująca: N-two Strzelce Krajeńskie
		NIE REALIZOWANO	Jednostka realizująca: Nadleśnictwo Choszczno
	2013	NIE REALIZOWANO	Jednostka realizująca: Nadleśnictwo Drawno
		NIE REALIZOWANO	Jednostka realizująca: Nadleśnictwo Bierzwnik
		NIE REALIZOWANO	Jednostka realizująca: Nadleśnictwo Dobrzany
		NIE REALIZOWANO	Jednostka realizująca: Nadleśnictwo Barlinek
		NIE REALIZOWANO	Jednostka realizująca: Nadleśnictwo Głusko
		NIE REALIZOWANO	Jednostka realizująca: N-two Strzelce Krajeńskie
		NIE REALIZOWANO	Jednostka realizująca: Nadleśnictwo Choszczno
IV.7.5. Retencjonowanie wody na obszarach leśnych.	2012	NIE REALIZOWANO	Jednostka realizująca: Nadleśnictwo Drawno
		Budowa zastawki w leśnictwie Wygon	Jednostka realizująca: Nadleśnictwo Bierzwnik Finansowanie i koszt: Środki własne 25.000 zł
Działanie przypisano do realizacji: Lasom Państwowym, właścicielom lasów prywatnych		NIE REALIZOWANO	Jednostka realizująca: Nadleśnictwo Dobrzany
		NIE REALIZOWANO	Jednostka realizująca: Nadleśnictwo Barlinek
		NIE REALIZOWANO	Jednostka realizująca: Nadleśnictwo Głusko
		NIE REALIZOWANO	Jednostka realizująca: N-two Strzelce Krajeńskie
		NIE REALIZOWANO	Jednostka realizująca: Nadleśnictwo Choszczno
	2013	NIE REALIZOWANO	Jednostka realizująca: Nadleśnictwo Drawno

c.d. IV.7.5. Retencjonowanie wody na obszarach leśnych.	2013	NIE REALIZOWANO	Jednostka realizująca: Nadleśnictwo Bierzwnik
		NIE REALIZOWANO	Jednostka realizująca: Nadleśnictwo Dobrzany
		NIE REALIZOWANO	Jednostka realizująca: Nadleśnictwo Barlinek
		NIE REALIZOWANO	Jednostka realizująca: Nadleśnictwo Głusko
		NIE REALIZOWANO	Jednostka realizująca: N-two Strzelce Krajeńskie
		NIE REALIZOWANO	Jednostka realizująca: Nadleśnictwo Choszczno
IV.7.6. Wzmacnianie techniczne służb leśnych dla potrzeb ujawniania i zwalczania zagrożeń niszczenia przyrody przez człowieka (walka z kłusownictwem, zaśmiecaniem, dewastacja).	2012	NIE REALIZOWANO	Jednostka realizująca: Nadleśnictwo Drawno
		NIE REALIZOWANO	Jednostka realizująca: Nadleśnictwo Bierzwnik
		NIE REALIZOWANO	Jednostka realizująca: Nadleśnictwo Dobrzany
		NIE REALIZOWANO	Jednostka realizująca: Nadleśnictwo Barlinek
		NIE REALIZOWANO	Jednostka realizująca: Nadleśnictwo Głusko
		NIE REALIZOWANO	Jednostka realizująca: N-two Strzelce Krajeńskie
	Zakupiono zestaw monitorujący las.	Jednostka realizująca: Nadleśnictwo Choszczno Finansowanie i koszt: Środki własne 4.600 zł	
Działanie przypisano do realizacji: Lasom Państwowym			
	2013	NIE REALIZOWANO	Jednostka realizująca: Nadleśnictwo Drawno
		Zakup aparatu fotograficznego i przenośnych kamer dla Straży Leśnej celem wykrywania przypadków kłusownictwa, nielegalnego wywozu śmieci do lasu, kradzieży drewna.	Jednostka realizująca: Nadleśnictwo Bierzwnik Finansowanie i koszt: Środki własne 8.000 zł
		NIE REALIZOWANO	Jednostka realizująca: Nadleśnictwo Dobrzany
		NIE REALIZOWANO	Jednostka realizująca: Nadleśnictwo Barlinek
		NIE REALIZOWANO	Jednostka realizująca: Nadleśnictwo Głusko
		NIE REALIZOWANO	Jednostka realizująca: N-two Strzelce Krajeńskie
NIE REALIZOWANO	Jednostka realizująca: Nadleśnictwo Choszczno		

DZIAŁANIA DODATKOWE W RAMACH PRIORYTETU IV	LATA REALIZACJI	OPIS REALIZOWANEGO DZIAŁANIA	JEDNOSTKA REALIZUJĄCA/ FINANSOWANIE I KOSZT
1. Monitoring bociana białego.	2012-2013	Monitorowanie pierwszych przylotów bociana białego na obszarze otuliny parku, w gminie Pełczyce.	Jednostka realizująca: ZPKWL w Gorzowie Wlkp. Finansowanie i koszt: Środki własne b.d.
2. Plany Zadań Ochronnych Natura 2000.	2012-2013	Udział w konsultacjach społecznych Planu Zadań Ochronnych Obszaru Natura 2000 PLH 320006 „Dolina Płoni i Jezioro Miedwie”.	Jednostka realizująca: ZPKWL w Gorzowie Wlkp. Finansowanie i koszt: Środki własne b.d.
3. Opiniowanie inwestycji.	2012	Przygotowanie opinii dotyczącej zalesienia terenu w obszarze otuliny Parku, działka nr 44 obr. Chrapowo - Wierzchno gm. Pełczyce.	Jednostka realizująca: ZPKWL w Gorzowie Wlkp. Finansowanie koszt: Środki własne b.d.
4. Sprzątanie terenów leśnych.	2012	Nadleśnictwo Choszczno corocznie zbiera „śmieci” z terenów leśnych. W 2012 r. zebrano: 81,2 m ³ śmieci, zaś w 2013 r. 52 m ³ .	Jednostka realizująca: Nadleśnictwo Choszczno Finansowanie i koszt: Środki własne 8.900 zł
	2013		Jednostka realizująca: Nadleśnictwo Choszczno Finansowanie i koszt: Środki własne 5.200 zł
5. Seminarium szkoleniowe.	2013	Seminarium dot. zwalczania Barszczu Sosnowskiego.	Jednostka realizująca: ZODR Barzkowice. Finansowanie i koszt: b.d.
6. Zarybienia	2012	Zarybianie rzeki Drawy gatunkami ryb podlegającymi presji wędkarskiej: Pstrąga - 40.000 szt. Lipień - 11.000 szt.	Jednostka realizująca: Drawieński Park Narodowy Finansowanie i koszt: NFOŚiGW 32.000 zł

TABELA 30. OBSZARY PRAWNIE CHRONIONE (BEZ OBSZARÓW N2000).

	2010	2011	2012	2013
Ogółem	24464,3	72264,2	72264,2	72551,49
Parki narodowe	1900,7	1900,7	1900,7	1900,7
Rezerваты przyrody	116,8	116,8	116,8	116,80
Parki krajobrazowe	573,8	573,8	573,8	573,85
Obszary chronionego krajobrazu	69651,0	69650,9	69650,9	69492,14
Użytki ekologiczne	125,3	125,3	125,3	125,31
Stanowiska dokumentacyjne	0	0	0	0
Zespoły przyrodniczo krajobrazowe	0	0	0	0

Źródło: GUS

**TABELA 31. UDZIAŁ OBSZARÓW PRAWNIE CHRONIONYCH
W POWIERZCHNI OGÓŁEM (%)**

2010	2011	2012	2013
54,43	54,43	54,43	54,6

Źródło: GUS

TABELA 32. OBSZARY NATURA 2000 W POWIECIE CHOSZCZEŃSKIM (W HA).

	2010	2011	2012	2013
Ogółem	b.d.	b.d.	106.980	106.980

Źródło: RDOŚ Szczecin

TABELA 33. POWIERZCHNIA LASÓW (HA)

2010	2011	2012	2013
50.671,6	50.727,1	50.841,5	50.941,28

Źródło: GUS

3.5. Priorytet V. TURYSTYKA

W ramach celu perspektywistycznego określonego dla celu V. Turystyka wskazano do realizacji działania przypisane konkretnym podmiotom. Stopień realizacji zadań określonych do realizacji w ramach analizowanego priorytetu przedstawiono w poniższej tabeli nr 34.

TABELA 34. REALIZACJA ZADAŃ WYSZCZEGÓLNIONYCH W PRIORYTECIE V

DZIAŁANIE	LATA REALIZACJI	OPIS REALIZOWANEGO DZIAŁANIA	JEDNOSTKA REALIZUJĄCA/ FINANSOWANIE I KOSZT
PRIORYTET V. TURYSTYKA			
<i>Cel perspektywistyczny (długoterminowy):</i> ZRÓWNOWAŻONE WYKORZYSTANIE ZASOBÓW PRZYRODNICZYCH POWIATU CHOSZCZEŃSKIEGO W ROZWOJU TURYSTYKI			
<i>Cel perspektywistyczny (krótkoterminowy):</i> 1. Wdrożenie zasad zrównoważonej turystyki na obszarach chronionych			
V.1.1. Określenie pojemności i chłonności turystycznej miejsc szczególnie cennych przyrodniczo.	2012	NIE REALIZOWANO - ze względu na brak konsultacji wskazanego celu roczny plan pracy Zespołu Parków Krajobrazowych Województwa Zachodniopomorskiego nie obejmował zadania z tego zakresu.	Jednostka realizująca: Zespół Parków Krajobrazowych Województwa Zachodniopomorskiego
Działanie przypisano do realizacji: Dyrektorowi PK, RDLP, RDOŚ, Dyrektorowi DPN, organizacjom pozarządowym		Brak oszacowanych poziomów chłonności i pojemności turystycznej. Plany ochrony obszarów Natura 2000 w trakcie tworzenia.	Jednostka realizująca: RDLP w Szczecinie
	2013	Określono pojemność turystyczną następujących miejsc w DPN: 1. Miejsce biwakowania „Drawnik” - 50 os. 2. Miejsce biwakowania „Barnimie” - 60 os. 3. Miejsce biwakowania „Bogdanka” - 200 osób. 4. Miejsce postoju „Rogoźnica” - 60 os. 5. Miejsce postoju dla kajakarzy „Most Barnimie” - 20 os. 6. Miejsce postoju dla kajakarzy „ Kładka Konotop” - 20 os. 7. Ekosystem rzeki Drawy - 700 osób.	Jednostka realizująca: Drawieński Park Narodowy
		NIE REALIZOWANO - ze względu na brak konsultacji wskazanego celu roczny plan pracy	Jednostka realizująca: Zespół Parków Krajobrazowych

<p>c.d. V.1.1. Określenie pojemności i chłonności turystycznej miejsc szczególnie cennych przyrodniczo.</p>	<p>2013</p>	<p>Zespołu Parku Krajobrazowych Województwa Zachodniopomorskiego nie obejmował zadania z tego zakresu.</p> <p>-----</p> <p>NIE REALIZOWANO Brak oszacowanych poziomów chłonności i pojemności turystycznej. Plany ochrony obszarów Natura 2000 w trakcie tworzenia.</p> <p>-----</p> <p>Określono pojemność turystyczną następujących miejsc w DPN:</p> <ol style="list-style-type: none"> 1. Miejsce biwakowania „Drawnik” - 50 os. 2. Miejsce biwakowania „Barnimie” - 60 os. 3. Miejsce biwakowania „Bogdanka” - 200 osób. 4. Miejsce postoju „Rogoźnica” - 60 os. 5. Miejsce postoju dla kajakarzy „Most Barnimie” - 20 os. 6. Miejsce postoju dla kajakarzy „Kładka Konotop” - 20 os. 7. Ekosystem rzeki Drawy - 700 osób. 	<p>Województwa Zachodniopomorskiego</p> <p>-----</p> <p>Jednostka realizująca: RDLP w Szczecinie</p> <p>-----</p> <p>Jednostka realizująca: Drawieński Park Narodowy</p> <p>Finansowanie i koszt: Finansowanie tych miejsc zawarto w działaniu V.1.2.</p>
<p>V.1.2. Dostosowanie infrastruktury i zasad zarządzania ruchem turystycznym do oszacowanych poziomów chłonności i pojemności turystycznej.</p> <p>Działanie przypisano do realizacji: Dyrektorowi PK, PDRLP, RDOŚ, Dyrektorowi DPN, organizacjom pozarządowym</p>	<p>2012</p>	<p>NIE REALIZOWANO - ze względu na brak konsultacji wskazanego celu roczny plan pracy Zespołu Parku Krajobrazowych Województwa Zachodniopomorskiego nie obejmował zadania z tego zakresu.</p> <p>-----</p> <p>Obiekty turystyczne w zarządzie Nadleśnictw Choszczno, Bierzwnik, Drawno i Barlinek, miejsca biwakowe, ścieżka edukacyjna, punkt edukacyjny, miejsca postoju pojazdów są w pełni dostosowane do wymogów szeroko pojętej turystyki. Wyposażone w niezbędną infrastrukturę i podlegające stałej kontroli ze strony pracowników nadleśnictwa. Brak oszacowanych poziomów chłonności i pojemności turystycznej (plany ochrony obszarów Natura 2000 w trakcie realizacji).</p> <p>-----</p> <ol style="list-style-type: none"> 1. Utrzymanie programów do sprzedaży biletów i monitorowania ruchu turystycznego 2. Zakup i montaż czujników do monitorowania ruchu turystycznego. 3. Utrzymanie czystości na miejscach udostępnionych - wynajem i obsługa toalet przenośnych. 4. Utrzymanie czystości na miejscach udostępnionych - wywóz śmieci. 5. Utrzymanie szlaków turystycznych - konserwacja i udrażnianie. 	<p>Jednostka realizująca: Zespół Parków Krajobrazowych Województwa Zachodniopomorskiego</p> <p>-----</p> <p>Jednostka realizująca: RDLP w Szczecinie - poprzez sprawozdawczość z Nadleśnictwa</p> <p>Finansowanie i koszt: b.d.</p> <p>-----</p> <p>Jednostka realizująca: Drawieński Park Narodowy</p> <p>Finansowanie i koszt: Środki DPN 10.332 zł</p> <p>Finansowanie i koszt: Środki DPN, Interreg IVa 36.500 zł (w tym Interreg - 31.025 zł)</p> <p>Finansowanie i koszt: Środki DPN 38.500 zł</p> <p>Finansowanie i koszt: Środki DPN 39.000 zł</p> <p>Finansowanie i koszt: Środki DPN 10.630 zł</p>

<p>c.d. V.1.2. Dostosowanie infrastruktury i zasad zarządzania ruchem turystycznym do oszacowanych poziomów chłonności i pojemności turystycznej.</p>	<p>2013</p>	<p>NIE REALIZOWANO - ze względu na brak konsultacji wskazanego celu roczny plan pracy Zespołu Parku Krajobrazowych Województwa Zachodniopomorskiego nie obejmował zadania z tego zakresu.</p> <hr/> <p>Obiekty turystyczne w zarządzie Nadleśnictw Choszczno, Bierzwnik, Drawno i Barlinek, miejsca biwakowe, ścieżka edukacyjna, punkt edukacyjny, miejsca postoju pojazdów są w pełni dostosowane do wymogów szeroko pojętej turystyki. Wyposażone w niezbędną infrastrukturę i podlegające stałej kontroli ze strony pracowników nadleśnictwa. Brak oszacowanych poziomów chłonności i pojemności turystycznej (plany ochrony obszarów Natura 2000 w trakcie realizacji).</p> <hr/> <ol style="list-style-type: none"> 1. Utrzymanie programów do sprzedaży biletów i monitorowania ruchu turystycznego 2. Zakup i montaż czujników do monitorowania ruchu turystycznego. 3. Utrzymanie czystości na miejscach udostępnionych - wynajem i obsługa toalet przenośnych. 4. Utrzymanie czystości na miejscach udostępnionych - wywóz śmieci. 5. Utrzymanie szlaków turystycznych - konserwacja i udrażnianie. 	<p>Jednostka realizująca: Zespół Parków Krajobrazowych Województwa Zachodniopomorskiego</p> <hr/> <p>Jednostka realizująca: RDLP w Szczecinie - poprzez sprawozdawczość z Nadleśnictw</p> <p>Finansowanie i koszt: b.d.</p> <hr/> <p>Jednostka realizująca: Drawieński Park Narodowy</p> <p>Finansowanie i koszt: Środki DPN 13.530 zł</p> <p>Finansowanie i koszt: Środki DPN, Interreg IVa 83.000 zł (w tym Interreg - 70.550 zł)</p> <p>Finansowanie i koszt: Środki DPN 32.000 zł</p> <p>Finansowanie i koszt: Środki DPN 10.293,40 zł</p> <p>Finansowanie i koszt: Środki DPN 33.000 zł</p>
<p>V.1.3. Opracowanie koncepcji wykorzystania zasobów przyrodniczych regionu wraz z podziałem obszarów cennych przyrodniczo na strefy (w zależności od dostępności i zagospodarowania), przy uwzględnieniu bogactwa siedlisk, ich odporności na presję turystyczną.</p> <p><u>Działanie przypisano do realizacji:</u> Dyrektorowi PK, RDLP, RDOŚ, Dyrektorowi DPN</p>	<p>2012</p>	<p>NIE REALIZOWANO - ze względu na brak konsultacji wskazanego celu roczny plan pracy Zespołu Parku Krajobrazowych Województwa Zachodniopomorskiego nie obejmował zadania z tego zakresu.</p> <hr/> <p>Utrzymanie i modyfikacja istniejących miejsc postoju pojazdów, miejsc rekreacyjnych, wiat, ścieżek edukacyjnych, umożliwiających ograniczenie presji turystycznej na obszarach cennych przyrodniczo. Całoroczne sprzątanie śmieci z lasu, z miejsc postoju pojazdów, miejsc turystycznych i edukacyjnych.</p> <hr/> <p>NIE REALIZOWANO</p>	<p>Jednostka realizująca: Zespół Parków Krajobrazowych Województwa Zachodniopomorskiego</p> <hr/> <p>Jednostka realizująca: RDLP poprzez sprawozdawczość z Nadleśnictw</p> <p>Finansowanie i koszt: Koszty własne nadleśnictw: N-two Choszczno: 8.900 zł N-two Drawno: 16.600 zł N-two Bierzwnik: 45.000 zł N-two Barlinek: 1.200 zł</p> <hr/> <p>Jednostka realizująca: Drawieński Park Narodowy</p>

<p>c.d. V.1.3. Opracowanie koncepcji wykorzystania zasobów przyrodniczych regionu wraz z podziałem obszarów cennych przyrodniczo na strefy (w zależności od dostępności i zagospodarowania), przy uwzględnieniu bogactwa siedlisk, ich odporności na presję turystyczną.</p>	<p>2013</p>	<p>NIE REALIZOWANO - ze względu na brak konsultacji wskazanego celu roczny plan pracy Zespołu Parku Krajobrazowych Województwa Zachodniopomorskiego nie obejmował zadania z tego zakresu.</p> <hr/> <p>Utrzymanie i modyfikacja istniejących miejsc postojów pojazdów, miejsc rekreacyjnych, wiat, ścieżek edukacyjnych, umożliwiających ograniczenie presji turystycznej na obszarach cennych przyrodniczo. Całoroczne sprzątanie śmieci z lasu, z miejsc postojów pojazdów, miejsc turystycznych i edukacyjnych.</p> <hr/> <p>NIE REALIZOWANO</p>	<p>Jednostka realizująca: Zespół Parków Krajobrazowych Województwa Zachodniopomorskiego</p> <hr/> <p>Jednostka realizująca: RDLP w Szczecinie poprzez sprawozdawczość z Nadleśnictw</p> <p>Finansowanie: Koszty własne nadleśnictw: N-two Choszczno: 5.200 zł N-two Drawno: 10.500 zł N-two Bierzwnik: 43.100zł N-two Barlinek: 2.500 zł</p> <hr/> <p>Jednostka realizująca: Drawieński Park Narodowy</p>
<p>Cel perspektywistyczny (krótkoterminowy): 2. Promocja przyrodniczych walorów turystycznych powiatu choszczeńskiego</p>			
<p>V.2.1. Opracowanie i wdrożenie systemów informacyjnych o przyrodniczych walorach turystycznych uwzględniających walory powiatu choszczeńskiego, spójne ze zintegrowanym system zarządzania obszarami chronionymi.</p>	<p>2012</p>	<p>Budowa i rozbudowa strony internetowej www.zpkwl.gorzow.pl, poświęconej przedstawieniu walorów przyrodniczych, turystycznych, historycznych, kulturowych i edukacyjnych parków, w tym Barlinecko - Gorzowskiego Parku Krajobrazowego położonego w części gm. Pełczyce.</p> <hr/> <p>NIE REALIZOWANO</p> <hr/> <p>NIE REALIZOWANO</p>	<p>Jednostka realizująca: ZPKWL</p> <p>Finansowanie: Środki własne</p> <p>Koszt: b.d.</p> <hr/> <p>Jednostka realizująca: RDLP w Szczecinie</p> <hr/> <p>Jednostka realizująca: Drawieński Park Narodowy</p>
<p>Działanie przypisano do realizacji: Dyrektorowi PK, RDLP, RDOŚ, Dyrektorowi DPN, organizacjom pozarządowym</p>	<p>2013</p>	<p>Budowa i rozbudowa strony internetowej www.zpkwl.gorzow.pl, poświęconej przedstawieniu walorów przyrodniczych, turystycznych, historycznych, kulturowych i edukacyjnych parków, w tym Barlinecko - Gorzowskiego Parku Krajobrazowego położonego w części gm. Pełczyce.</p> <hr/> <p>Wydanie folderu promujący przyrodniczo - kulturowe walory terenów, którymi gospodaruje N-two Choszczno.</p> <hr/> <p>NIE REALIZOWANO</p>	<p>Jednostka realizująca: ZPKWL</p> <p>Finansowanie i koszt: Środki własne</p> <p>b.d.</p> <hr/> <p>Jednostka realizująca: RDLP za pośrednictwem sprawozdawczości z N-twa Choszczno</p> <p>Finansowanie i koszt: Środki własne Nadleśnictwa Choszczna</p> <p>25.000 zł</p> <hr/> <p>Jednostka realizująca: Drawieński Park Narodowy</p>
<p>V.2.2. Kampanie promocyjne podkreślające znaczenie walorów przyrodniczych powiatu choszczeńskiego.</p>	<p>2012</p>	<p>NIE REALIZOWANO - Gmina Recz nie prowadziła kampanii promocyjnych podkreślających znaczenie walorów przyrodniczych gminy.</p> <hr/> <p>Zawody wędkarskie dla dzieci i młodzieży,</p>	<p>Jednostka realizująca: Gmina Recz</p>

<p>c.d. V.2.2. Kampanie promocyjne podkreślające znaczenie walorów przyrodniczych powiatu choszczeńskiego.</p>	<p>2012</p>	<p>Dzień Dziecka 2012 XIX Memoriał im. Odonu Dłużyńskiego pod patronatem Burmistrza Choszczna - jez. Klukom, Choszczeńska Sobótka, zawody w Kolarstwie Górskim dla amatorów (Miejska Góra), towarzyskie zawody par w wędkarstwie spławikowym - jez. Raduń, V choszczeński Bieg Terenowy (plac Witosa, wokół jez. Klukom), Dzień bez samochodu.</p> <p>-----</p> <p>NIE REALIZOWANO</p> <p>-----</p> <p>NIE REALIZOWANO</p> <p>-----</p> <p>NIE REALIZOWANO</p> <p>-----</p> <p>NIE REALIZOWANO</p> <p>-----</p>	<p>Jednostka realizująca: Gminy Choszczno Finansowanie i koszt: b.d.</p> <p>-----</p> <p>Jednostka realizująca: Gmina Pełczyce</p> <p>-----</p> <p>Jednostka realizująca: Gmina Drawno</p> <p>-----</p> <p>Jednostka realizująca: Gmina Krzęcin</p> <p>-----</p> <p>Jednostka realizująca: Gmina Bierzwnik</p> <p>-----</p> <p>Jednostka realizująca: Drawieński Park Narodowy</p> <p>Finansowanie i koszt: NFOŚiGW 2.800 zł</p> <p>Finansowanie i koszt: NFOŚiGW 2.780 zł</p> <p>Finansowanie i koszt: NFOŚiGW 23.238 zł</p>
		<p>1. Wydano foldery promujące działania ochrony obszarów leśnych na terenie DPN. Materiały rozdawano bezpłatnie podczas zajęć edukacyjnych, spotkań promujących przyrodę DPN, również jako nagrody, a także przekazywano turystom odwiedzającym Punkty Informacji Turystycznej w DPN.</p> <p>2. Wydano foldery promujące działania ochrony ichtiofauny na terenie DPN. Materiały rozdawano bezpłatnie podczas zajęć edukacyjnych, spotkań promujących przyrodę DPN, również jako nagrody, a także przekazywano turystom odwiedzającym Punkty Informacji Turystycznej w DPN.</p> <p>3. Wydano materiały edukacyjne promujące działania monitoringowe i ochrony płązów na terenie parku, w szczególności: foldery, widokówki, plakaty, zakładki, nalepki, grę w Piotrusia. Materiały rozdawano bezpłatnie podczas zajęć edukacyjnych, spotkań promujących przyrodę DPN, również jako nagrody, a także przekazywano turystom odwiedzającym Punkty Informacji Turystycznej w DPN.</p>	<p>Jednostka realizująca: Gmina Recz</p> <p>-----</p> <p>Jednostka realizująca: Gmina Choszczno Finansowanie i koszt: b.d.</p>

<p>c.d. V.2.2. Kampanie promocyjne podkreślające znaczenie walorów przyrodniczych powiatu choszczeńskiego.</p>	<p>2013</p>	<p>Klukom, Choszczeńska Sobótka „Osada Rybacka”, VI Choszczeński bieg Terenowy, plac Witosa w Choszczynie, wokół jeziora Klukom).</p> <p>-----</p> <p>NIE REALIZOWANO</p> <p>-----</p> <p>NIE REALIZOWANO</p> <p>-----</p> <p>NIE REALIZOWANO</p> <p>-----</p> <p>NIE REALIZOWANO</p> <p>-----</p> <p>1. Zorganizowano konkurs fotograficzny pn. „Powiat Choszczeński w obiektywie”.</p> <p>2. Wydano folder promujący m.in. walory turystyczne powiatu choszczeńskiego, wraz z mapą, szlakami turystyki pieszej, rowerowej.</p> <p>-----</p> <p>1. Wydano foldery, widokówki oraz plakaty promujące działania i gatunki objęte wnioskiem pn. „Monitorowanie stanowisk wybranych siedlisk przyrodniczych i gatunków Natura 2000 w DPN”. Materiały rozdawano bezpłatnie podczas zajęć edukacyjnych, spotkań promujących przyrodę DPN, również jako nagrody, a także przekazywano turystom odwiedzającym Punkty Informacji Turystycznej w DPN.</p> <p>2. Wydano foldery, widokówki, plakaty, banery, rollapy, zawieszki odblaskowe, opaski silikonowe promujące działania i gatunki objęte wnioskiem pn. „Ochrona i monitoring zimorodka oraz wydry w DPN”. Materiały rozdawano bezpłatnie podczas zajęć edukacyjnych, spotkań promujących przyrodę DPN, również jako nagrody, a także przekazywano turystom odwiedzającym Punkty Informacji Turystycznej w DPN.</p> <p>3. Wydano przewodniki rozdawane bezpłatnie podczas zajęć edukacyjnych, spotkań promujących przyrodę DPN. Materiały rozdawano bezpłatnie również jako nagrody, a także przekazywano turystom odwiedzającym Punkty Informacji Turystycznej w DPN.</p> <p>4. Wydano broszury, rozdawane bezpłatnie podczas zajęć edukacyjnych, spotkań promujących przyrodę DPN. Materiały rozdawano bezpłatnie również jako nagrody, a także przekazywano turystom odwiedzającym Punkty Informacji Turystycznej w DPN.</p>	<p>-----</p> <p>Jednostka realizująca: Gmina Pełczyce</p> <p>-----</p> <p>Jednostka realizująca: Gmina Drawno</p> <p>-----</p> <p>Jednostka realizująca: Gmina Krzęcin</p> <p>-----</p> <p>Jednostka realizująca: Gmina Bierzwnik</p> <p>-----</p> <p>Jednostka realizująca: Starosta Choszczeński</p> <p>-----</p> <p>Finansowanie i koszt: Środki własne 2.000 zł.</p> <p>Finansowanie i koszt: Środki zewnętrznych sponsorów b.d.</p> <p>-----</p> <p>Jednostka realizująca: Drawieński Park Narodowy</p> <p>Finansowanie i koszt: NFOŚiGW 11.480 zł</p> <p>-----</p> <p>Finansowanie i koszt: WFOŚiGW 13.258,75 zł</p> <p>-----</p> <p>Finansowanie i koszt: Środki własne DPN 67.749,00 zł</p> <p>-----</p> <p>Finansowanie i koszt: DPN, CKPŚ Warszawa 17.800,56 zł (w tym CKPŚ 15.130,48 zł)</p>
--	-------------	--	---

Cel perspektywistyczny (długoterminowy): TWORZENIE WARUNKÓW DO AKTYWNEGO UPRAWIANIA TURYSTYKI PRZY WYKORZYSTANIU POSIADANYCH WALORÓW NATURALNYCH OBSZARU, SPRZYJAJĄCYCH ROZWOJOWI SPOŁECZNO - GOSPODARCZEMU POWIATU CHOSZCZEŃSKIEGO ORAZ PODNIESIENIU KONKURENCYJNOŚCI PRZY JEDNOCZESNYM ZACHOWANIU WALORÓW KULTUROWYCH I PRZYRODNICZYCH			
Cel perspektywistyczny (krótkoterminowy): 3. Realizacja zadań wynikających z projektu „Strategii Rozwoju Turystyki Powiatu Choszczeńskiego na lata 2012-2015 z perspektywą na lata 2016-2020”			
V.3.1. Tworzenie produktu turystycznego.	2012	NIE REALIZOWANO	Jednostka realizująca: Starosta Choszczeński
Działanie przypisano do realizacji: Staroście, zainteresowanym podmiotom	2013	NIE REALIZOWANO	Jednostka realizująca: Starosta Choszczeński
V.3.2. Promocja produktów i walorów turystycznych.	2012	NIE REALIZOWANO	Jednostka realizująca: Starosta Choszczeński
Działanie przypisano do realizacji: Staroście	2013	NIE REALIZOWANO	Jednostka realizująca: Starosta Choszczeński
V.3.3. Rozwój zasobów ludzkich w zakresie turystyki.	2012	NIE REALIZOWANO	Jednostka realizująca: Starosta Choszczeński
Działanie przypisano do realizacji: Staroście	2013	NIE REALIZOWANO	Jednostka realizująca: Starosta Choszczeński
DZIAŁANIA DODATKOWE W RAMACH PRIORYTETU V	LATA REALIZACJI	OPIS REALIZOWANEGO DZIAŁANIA	JEDNOSTKA REALIZUJĄCA/ FINANSOWANIE I KOSZT
Konserwacja infrastruktury nadwodnej	2012	Przygotowanie kładek, slipów i pomostów dla ruchu kajakowego.	Jednostka realizująca: Drawieński Park Narodowy Finansowanie i koszt: Środki własne 11.000 zł
	2013	Przygotowanie kładek, slipów i pomostów dla ruchu kajakowego.	Jednostka realizująca: Drawieński Park Narodowy Finansowanie i koszt: Środki własne 7.000 zł

3.6. Priorytet VI. Klimat akustyczny

W ramach celu perspektywistycznego określonego dla celu VI. Klimat akustyczny wskazano do realizacji działania przypisane konkretnym podmiotom. Stopień realizacji zadań określonych do realizacji w ramach analizowanego priorytetu przedstawiono w poniższej tabeli nr 35.

TABELA 35. REALIZACJA ZADAŃ WYSZCZEGÓLNIONYCH W PRIORYTECIE VI

DZIAŁANIE	LATA REALIZACJI	OPIS REALIZOWANEGO DZIAŁANIA	JEDNOSTKA REALIZUJĄCA/ FINANSOWANIE I KOSZT
PRIORYTET VI. KLIMAT AKUSTYCZNY			
<i>Cel perspektywistyczny (długoterminowy):</i> Poprawa klimatu akustycznego poprzez obniżenie poziomu hałasu do obowiązujących standardów			
<i>Cel perspektywistyczny (krótkoterminowy):</i> 1. Rozpoznanie i ocena stopnia narażenia mieszkańców powiatu na ponadnormatywny hałas			
VI.1.1. Opracowanie map akustycznych, jeśli będą wymagane.	2012	NIE OPRACOWANO - nie było takiej potrzeby	<u>Jednostka realizująca:</u> Starosta Choszczeński
<u>Działanie przypisano do realizacji:</u> Staroście, zarządcom dróg, linii kolejowych			
VI.1.2. Opracowanie i realizacja wynikających z map akustycznych programów ochrony przed hałasem, jeżeli będą wymagane.	2013	NIE REALIZOWANO ----- NIE OPRACOWANO - nie było takiej potrzeby	<u>Jednostka realizująca:</u> Urząd Marszałkowski WZ ----- <u>Jednostka realizująca:</u> Starosta Choszczeński
<u>Działanie przypisano do realizacji:</u> JST			
VI.1.3. Kontrola podmiotów gospodarczych w zakresie emitowanego hałasu.	2012	WIOŚ w Szczecinie przeprowadził 1 kontrolę w zakresie emitowanego hałasu (Zakład Kamieniarsko - Budowlany Choszczno). W wyniku kontroli stwierdzono przekroczenia dopuszczalnego poziomu hałasu poza zakładem wyrażonego wskaźnikiem hałasu L_{Aeq} o 0,4 dB. ----- Nie prowadzono kontroli.	<u>Jednostka realizująca:</u> WIOŚ Szczecin <u>Finansowanie i koszt:</u> Budżet Państwa b.d. ----- <u>Jednostka realizująca:</u> Starosta Choszczeński
<u>Działanie przypisano do realizacji:</u> Staroście, WIOŚ			
	2013	WIOŚ w Szczecinie przeprowadził 1 kontrolę w zakresie emitowanego hałasu (Usługi Leśne Jan Czernik - Breń). W wyniku kontroli nie stwierdzono naruszeń w zakresie przestrzegania wymagań ochrony środowiska. ----- Przeprowadzono 2 kontrole w zakresie przestrzegania przepisów ochrony środowiska (hałas) podczas których zostały wykonane pomiary hałasu emitowanego do środowiska przez WIOŚ Szczecin, w ramach współpracy ze starostą. W wyniku kontroli nie stwierdzono naruszeń w zakresie przestrzegania wymagań ochrony przed hałasem. Ponadto przeprowadzono 2 wizje lokalne w związku ze skargami mieszkańców na hałas.	<u>Jednostka realizująca:</u> WIOŚ Szczecin <u>Finansowanie i koszt:</u> Budżet Państwa b.d. ----- <u>Jednostka realizująca:</u> Starosta Choszczeński <u>Finansowanie i koszt:</u> Budżet Państwa w ramach zadań własnych

Cel perspektywistyczny (krótkoterminowy): 2. Ograniczenie uciążliwości akustycznych dla mieszkańców powiatu choszczeńskiego

<p>VI.2.5. Zapewnienie przestrzegania zasady strefowania (rozgraniczania terenów o różnych funkcjach) w planowaniu przestrzennym, oraz wprowadzenie zapisów dotyczących standardów akustycznych dla poszczególnych terenów.</p>	2012	BRAK DANYCH	Jednostka realizująca: Gmina Recz	
		BRAK DANYCH	Jednostka realizująca: Gmina Choszczno	
		BRAK DANYCH	Jednostka realizująca: Gmina Pełczyce	
		BRAK DANYCH	Jednostka realizująca: Gmina Drawno	
		NIE REALIZOWANO	Jednostka realizująca: Gmina Krzęcin	
	<p>Działanie przypisano do realizacji: Gminom</p>	2013	NIE REALIZOWANO	Jednostka realizująca: Gmina Bierzwnik
			BRAK DANYCH	Jednostka realizująca: Gmina Recz
			BRAK DANYCH	Jednostka realizująca: Gmina Choszczno
			BRAK DANYCH	Jednostka realizująca: Gmina Pełczyce
			BRAK DANYCH	Jednostka realizująca: Gmina Drawno
<p>VI.2.6. Edukacja ekologiczna i promocja korzystania z transportu rowerowego, komunikacji zbiorowej, oraz proekologicznego korzystania z samochodów.</p>	2013	NIE REALIZOWANO	Jednostka realizująca: PZD w Choszcznie	
		<p>Opracowanie i wydrukowanie materiałów edukacyjnych tj. książeczki edukacyjnej, kolorowanki, gry memo oraz gry quizu ekologicznego przedstawiających ekologiczne rozwiązania służące redukcji zużycia energii, wykorzystania odnawialnych źródeł energii oraz ochrony powietrza.</p>	<p>Jednostka realizująca: Urząd Marszałkowski WZ Finansowanie i koszt: Środki własne województwa 34.200 zł</p>	
		Choszczeński Rodzinny Maraton Rowerowy wokół jez. Klukom.	Jednostka realizująca: Gmina Choszczno Finansowanie i koszt: b.d.	
	<p>Działanie przypisano do realizacji: JST, zarządcom dróg</p>		BRAK DANYCH	Jednostka realizująca: Gmina Recz
			BRAK DANYCH	Jednostka realizująca: Gmina Pełczyce
			BRAK DANYCH	Jednostka realizująca: Gmina Drawno

c.d. VI.2.6. Edukacja ekologiczna i promocja korzystania z transportu rowerowego, komunikacji zbiorowej, oraz proekologicznego korzystania z samochodów.	2013	NIE REALIZOWANO ----- NIE REALIZOWANO ----- NIE REALIZOWANO	Jednostka realizująca: Gmina Krzęcin Jednostka realizująca: Gmina Bierzwnik Jednostka realizująca: Gmina Bierzwnik
	2012	Wydano 1 decyzję o dopuszczalnym poziomie hałasu emitowanego do środowiska dla zakładu kamieniarskiego.	Jednostka realizująca: Starosta Choszczeński Finansowanie i koszt: w ramach zadań własnych
	2013	Nie wydawano decyzji o dopuszczalnym poziomie hałasu. Przeprowadzone kontrole wraz z pomiarem hałasu przez WIOŚ nie wykazały przekroczenia dopuszczalnych norm hałasu.	Jednostka realizująca: Starosta Choszczeński
Działanie przypisano do realizacji: Staroście			
DZIAŁANIA DODATKOWE W RAMACH PRIORYTETU VI	LATA REALIZACJI	OPIS REALIZOWANEGO DZIAŁANIA	JEDNOSTKA REALIZUJĄCA/ FINANSOWANIE I KOSZT
Ochrona przed hałasem	2013	W 2013 r. Rada Powiatu w Choszczynie uchwałą Nr XXV/214/2013 z dnia 18 września 2013 r. wprowadziła zakaz używania jednostek pływających wyposażonych w silniki o napędzie spalinowym na jeziorach Rajska I, Rajska II i Cedynia, położonych na terenie Gminy Recz.	Jednostka realizująca: Rada Powiatu Finansowanie i koszt: w ramach zadań własnych

3.7. Priorytet VII. Pola elektromagnetyczne

W ramach celu perspektywistycznego określonego dla celu VII. Pola elektromagnetyczne wskazano do realizacji działania przypisane konkretnym podmiotom. Stopień realizacji zadań określonych do realizacji w ramach analizowanego priorytetu przedstawiono w poniższej tabeli nr 36.

TABELA 36. REALIZACJA ZADAŃ WYSZCZEGÓLNIONYCH W PRIORYTECIE VII

DZIAŁANIE	LATA REALIZACJI	OPIS REALIZOWANEGO DZIAŁANIA	JEDNOSTKA REALIZUJĄCA/ FINANSOWANIE I KOSZT
PRIORYTET VII. POLA ELEKTROMAGNETYCZNE			
<i>Cel perspektywistyczny (długoterminowy): Ochrona przed polami elektromagnetycznymi</i>			
<i>Cel perspektywistyczny (krótkoterminowy): 1. Monitoring poziomów pól elektromagnetycznych</i>			
VII.1.2. Przyjmowanie i weryfikacja informacji zawartych w zgłoszeniach instalacji wytwarzających pola elektromagnetyczne, w tym sprawozdań z pomiarów pól	2012	Przyjęto 7 zgłoszeń instalacji wytwarzających pola elektromagnetyczne, w tym sprawozdań z pomiarów pól elektromagnetycznych emitowanych w wyniku pracy instalacji. Sprawozdania nie wykazały przekroczeń poziomów pól elektromagnetycznych.	Jednostka realizująca: Starosta Choszczeński Finansowanie i koszt: w ramach zadań własnych

elektromagnetycznych emitowanych w wyniku pracy instalacji.	2013	Przyjęto 30 zgłoszeń instalacji wytwarzających pola elektromagnetyczne, w tym sprawozdań z pomiarów pól elektromagnetycznych emitowanych w wyniku pracy instalacji. Sprawozdania nie wykazały przekroczeń poziomów pól elektromagnetycznych.	Jednostka realizująca: Starosta Choszczeński Finansowanie i koszt: w ramach zadań własnych
Działanie przypisano do realizacji: Staroście, Państwowemu Wojewódzkiemu Inspektorowi Sanitarnemu			

3.8. Priorytet VIII. Zapobieganie poważnym awariom

W ramach celu perspektywistycznego określonego dla celu VIII. Zapobieganie poważnym awariom wskazano do realizacji działania przypisane konkretnym podmiotom. Stopień realizacji zadań określonych do realizacji w ramach analizowanego priorytetu przedstawiono w poniższej tabeli nr 37.

TABELA 37. REALIZACJA ZADAŃ WYSZCZEGÓLNIONYCH W PRIORYTECIE VIII

DZIAŁANIE	LATA REALIACJI	OPIS REALIZOWANEGO DZIAŁANIA	JEDNOSTKA REALIZUJĄCA/ FINANSOWANIE I KOSZT
PRIORYTET VIII. ZAPOBIEGANIE POWAŻNYM AWARIOM			
Cel perspektywistyczny (długoterminowy): ZMNIĘSIENIE SKUTKÓW WYSTĄPIENIA POWAŻNYCH AWARI PRZEMYSŁOWYCH, ORAZ OGRANICZENIE RYZYKA ICH WYSTĘPOWANIA			
Cel perspektywistyczny (krótkoterminowy): 2. Zapewnienie bezpiecznego transportu substancji niebezpiecznych			
VIII.2.2. Kontrole pojazdów przewożących substancje niebezpieczne.	2012	Funkcjonariusze Referatu Ruchu Drogowego KPP w Choszczynie przeprowadzili 2 kontrole pojazdów w ramach działań policyjnych „Przewozy materiałów niebezpiecznych”. Kontrole drogowe nie wykazały nieprawidłowości w przewożeniu materiałów niebezpiecznych.	Jednostka realizująca: KPP Choszczyno Finansowanie i koszt: Środki własne KPP b.d.
Działanie przypisano do realizacji: Staroście	2013	Funkcjonariusze Referatu Ruchu Drogowego KPP w Choszczynie przeprowadzili 2 kontrole pojazdów w ramach działań policyjnych „Przewozy materiałów niebezpiecznych”. Kontrole drogowe nie wykazały nieprawidłowości w przewożeniu materiałów niebezpiecznych.	Jednostka realizująca: KPP Choszczyno Finansowanie i koszt: Środki własne KPP b.d.
DZIAŁANIA DODATKOWE W RAMACH PRIORYTETU VIII	LATA REALIACJI	OPIS REALIZOWANEGO DZIAŁANIA	JEDNOSTKA REALIZUJĄCA/ FINANSOWANIE I KOSZT
Zapobieganie poważnym awariom	2012 r.	Udzielono dotacji dla Powiatowej Straży Pożarnej w Choszczynie (w 2012 r.) na zakup namiotu i pakietu do dekontaminacji wstępnej.	Jednostka realizująca: Starosta Choszczeński Finansowanie i koszt: Środki własne 41.509 zł.
Zapobieganie poważnym awariom	2012 -2013	Udział pracowników w szkoleniach z zakresu systemu wczesnego ostrzegania, oraz systemu wczesnego alarmowania zgodnie z normą ATP-453.	Jednostka realizująca: Starosta Choszczeński Finansowanie i koszt: Środki Wojewody b.d.

3.9 Priorytet IX. Kopaliny

W ramach celu perspektywistycznego określonego dla celu IX. Kopaliny wskazano do realizacji działania przypisane konkretnym podmiotom. Stopień realizacji zadań określonych do realizacji w ramach analizowanego priorytetu przedstawiono w poniższej tabeli nr 38.

TABELA 38. REALIZACJA ZADAŃ WYSZCZEGÓLNIONYCH W PRIORYTECIE IX

DZIAŁANIE	LATA REALIZACJI	OPIS REALIZOWANEGO DZIAŁANIA	JEDNOSTKA REALIZUJĄCA/ FINANSOWANIE I KOSZT
PRIORYTET IX. KOPALINY			
<i>Cel perspektywistyczny (długoterminowy): ZRÓWNOWAŻONA GOSPODARKA ZASOBAMI NATURALNYMI</i>			
<i>Cel perspektywistyczny (krótkoterminowy): 1. Minimalizacja strat w eksploatowanych złożach, oraz ochrona środowiska naturalnego przed negatywnym oddziaływaniem przemysłu wydobywczego</i>			
IX.1.2. Kontrole w zakresie wykonywania udzielonych koncesji.	2012	NIE PROWADZONO KONTROLI -----	<u>Jednostka realizująca:</u> Urząd Marszałkowski WZ
		NIE DOTYCZY	<u>Jednostka realizująca:</u> Starosta Choszczeński
<u>Działanie przypisano do realizacji:</u> Organom koncesyjnym	2013	NIE PROWADZONO KONTROLI -----	<u>Jednostka realizująca:</u> Urząd Marszałkowski WZ
		NIE PROWADZONO KONTROLI	<u>Jednostka realizująca:</u> Starosta Choszczeński
DZIAŁANIA DODATKOWE W RAMACH PRIORYTETU IX	LATA REALIZACJI	OPIS REALIZOWANEGO DZIAŁANIA	JEDNOSTKA REALIZUJĄCA/ FINANSOWANIE I KOSZT
Nielegalny pobór kopaliny.	2012	Przeprowadzenie kontroli terenu na którym odbywał się nielegalny pobór kopaliny. Sprawę zgłoszono na Policję.	<u>Jednostka realizująca:</u> Starosta Choszczeński <u>Finansowanie i koszt:</u> w ramach zadań własnych

3.10. Priorytet X. Jakość gleb

W ramach celu perspektywistycznego określonego dla celu X. Jakość gleb wskazano do realizacji działania przypisane konkretnym podmiotom. Stopień realizacji zadań określonych do realizacji w ramach analizowanego priorytetu przedstawiono w poniższej tabeli nr 39.

TABELA 39. REALIZACJA ZADAŃ WYSZCZEGÓLNIONYCH W PRIORYTECIE X

DZIAŁANIE	LATA REALIZACJI	OPIS REALIZOWANEGO DZIAŁANIA	JEDNOSTKA REALIZUJĄCA/ FINANSOWANIE I KOSZT
PRIORYTET IX. JAKOŚĆ GLEB			
<i>Cel perspektywistyczny (długoterminowy):</i> OCHRONA GLEB PRZED NEGATYWNYM ODDZIAŁYWANIEM, ORAZ REKULTYWACJA TERENÓW ZDEGRADOWANYCH			
<i>Cel perspektywistyczny (krótkoterminowy):</i> 2. Inwentaryzacja i rekultywacja gleb zdewastowanych i zdegradowanych			
X.2.1. Rozwój systemu monitoringu/identyfikacji terenów zdegradowanych, w tym: <ul style="list-style-type: none"> • monitoring azotu mineralnego w glebie; • monitoring azotu i fosforu w wodach do głębokości 90 cm pod powierzchnią gleby; • monitoring siarki siarczanowej i ogólnej w glebie. 	2012	Prowadzenie monitoringu azotu mineralnego w glebie oraz monitoringu azotu i fosforu w wodach do głębokości 90 cm pod powierzchnią gleby. Próbki glebowe do monitoringu pobierane są w stałych punktach, w okresach: wczesnowiosennym i wczesnojesiennym. Na terenie powiatu choszczeńskiego znajduje się 9 takich punktów w siedmiu miejscowościach, zaś dla monitoringu w wodach 5 punktów w 4 miejscowościach.	Jednostka realizująca: SChR Gorzów Wlkp. Finansowanie i koszt: Budżet państwa b.d.
	2013	Prowadzenie monitoringu azotu mineralnego w glebie oraz monitoringu azotu i fosforu w wodach do głębokości 90 cm pod powierzchnią gleby. Próbki glebowe do monitoringu pobierane są w stałych punktach, w okresach: wczesnowiosennym i wczesnojesiennym. Na terenie powiatu choszczeńskiego znajduje się 9 takich punktów w siedmiu miejscowościach, zaś dla monitoringu w wodach 5 punktów w 4 miejscowościach.	Jednostka realizująca: SChR Gorzów Wlkp. Finansowanie i koszt: Budżet państwa b.d.
Działanie przypisano do realizacji: OSChR			
X.2.2. Rekultywacja terenów zdegradowanych i zdewastowanych.	2012	BRAK DANYCH W zakresie rekultywacji ustalanej w decyzji przez Starostę - NIE REALIZOWANO.	Nie realizowano
Działanie przypisano do realizacji: Podmiotom odpowiedzialnym za rekultywację	2013	BRAK DANYCH W zakresie rekultywacji ustalanej w decyzji przez Starostę - NIE REALIZOWANO.	Nie realizowano
X.2.3. Rekultywacja zamkniętych składowisk odpadów.	2012	NIE REALIZOWANO	Jednostka realizująca: Gmina Recz
Działanie przypisano do realizacji: Gminom, Zarządcom składowisk		NIE REALIZOWANO	Jednostka realizująca: Gmina Choszczno
		NIE DOTYCZY	Jednostka realizująca: Gmina Pełczyce
		NIE REALIZOWANO	Jednostka realizująca: Gmina Drawno
		NIE REALIZOWANO	Jednostka realizująca: Gmina Krzęcin
		NIE REALIZOWANO	Jednostka realizująca: Gmina Bierzwnik

c.d. X.2.3. Rekultywacja zamkniętych składowisk odpadów.	2013	NIE REALIZOWANO	Jednostka realizująca: Gmina Recz
		NIE REALIZOWANO	Jednostka realizująca: Gmina Choszczno
		NIE DOTYCZY	Jednostka realizująca: Gmina Pełczyce
		NIE REALIZOWANO	Jednostka realizująca: Gmina Drawno
		NIE REALIZOWANO	Jednostka realizująca: Gmina Krzęcin
		NIE REALIZOWANO	Jednostka realizująca: Gmina Bierzwnik

3.11. Priorytet XI. Edukacja ekologiczna

W ramach celu perspektywistycznego określonego dla celu XI. Edukacja ekologiczna wskazano do realizacji działania przypisane konkretnym podmiotom. Stopień realizacji zadań określonych do realizacji w ramach analizowanego priorytetu przedstawiono w poniższej tabeli nr 40.

TABELA 40. REALIZACJA ZADAŃ WYSZCZEGÓLNIONYCH W PRIORYTECIE XI

DZIAŁANIE	LATA REALIZACJI	OPIS REALIZOWANEGO DZIAŁANIA	JEDNOSTKA REALIZUJĄCA/ FINANSOWANIE I KOSZT
Organizacja kolejnych edycji corocznego ogólnopolskiego konkursu pn. „Poznajemy Parki Krajobrazowe Polski”.	2012-2013	Przygotowanie i przeprowadzenie V etapów konkursu dla gimnazjalistów ze szkół w gminach znajdujących się na terenie Barlinecko - Gorzowskiego Parku Krajobrazowego w tym dla: Publicznego Gimnazjum nr 1 w Pełczycach, oraz Zespołu Szkół w Lubianie.	Jednostka realizująca: Zespół Parków Krajobrazowych Województwa Zachodniopomorskiego Finansowanie i koszt: Środki własne Środki WFOŚiGW w Zielonej Górze b.d.
Konkurs wiedzy o środowisku	2012-2013	Dofinansowanie gminnego konkursu wiedzy o środowisku naturalnym i ekologii organizowany w Zamęcie.	Jednostka realizująca: Gmina Choszczno Finansowanie i koszt: Środki własne Gminy 2.000 zł (po 1.000 zł w każdym roku)
Konkurs ekologiczny	2012-2013	Dofinansowanie konkursu ekologicznego zorganizowanego przez Ligę Ochrony Przyrody z Okazji Światowego Dnia Ochrony Środowiska.	Jednostka realizująca: Gmina Choszczno Finansowanie i koszt: Środki własne Gminy 800 zł (po 400 zł w każdym roku)
Prelekcje - zimorodek	2013	Prowadzono prelekcje dotyczące biologii, monitoringu, ochrony oraz występowania na terenie DPN zimorodka. Odbiorcami były dzieci i młodzież ze SP Drawno i Gimnazjum Drawno, oraz społeczność lokalne, pracownicy DPN, oraz Nadleśnictwa Drawno.	Jednostka realizująca: Drawieński Park Narodowy Finansowanie i koszt: Środki DPN, WFOŚiGW w Szczecinie 3.000 zł (w tym 1.500 WFOŚiGW).
Prelekcje - wydra	2013	Prowadzono prelekcje dotyczące biologii, monitoringu, ochrony oraz występowania na terenie DPN wydry. Odbiorcami były dzieci i młodzież ze SP Drawno i Gimnazjum Drawno,	Jednostka realizująca: Drawieński Park Narodowy Finansowanie i koszt: Środki DPN, WFOŚiGW

		oraz społeczeństwo lokalne, pracownicy DPN, oraz sąsiadujących nadleśnictw.	w Szczecinie 3.000 zł (w tym 1.500 WFOŚiGW).
Prelekcje	2012-2013	<p><u>Prowadzono prelekcje:</u></p> <ul style="list-style-type: none"> dla uczniów SP w Drawnie w celu zaprezentowania ptaków występujących na terenie Parku, sylwetki wydry, cennych gatunków roślin, ryb oraz wpływu detergentów na życie biologiczne rzek; dla przedszkolaków z Drawna oraz uczniów Specjalnego Ośrodka Szkolno - Wychowawczego w Niemieńsku z okazji Święta drzewa. Prelekcje obejmowały przedstawienie roli drzew w naszym życiu, prezentację drzew rosnących na terenie Parku, oraz sadzenie drzew z dziećmi; dla przedszkolaków z Drawna oraz uczniów Specjalnego Ośrodka Szkolno - Wychowawczego w Niemieńsku przedstawiające sylwetkę wydry, zwiastuny wiosny; dla uczniów Gimnazjum z Drawna dotyczące przedstawienia roli pracy straży Parku, udostępniania Parku do turystyki oraz zastosowania urządzeń do monitoringu przyrody. 	<p>Jednostka realizująca: Drawieński Park Narodowy</p> <p>Finansowanie i koszt: Środki własne DPN b.d.</p>
Wycieczki	2012- 2013	<p><u>Zorganizowano:</u></p> <ul style="list-style-type: none"> dla uczniów Specjalnego Ośrodka Szkolno - Wychowawczego w Niemieńsku wycieczkę ścieżką dydaktyczną Barnimie, wraz z prelekcją nt. przyrody i drzew Parku; dla uczniów szkół podstawowych i przedszkolaków wycieczkę ścieżką dydaktyczną Barnimie, oraz Drawnik. dla uczestników kolonii przy CARITAS Korytowo, cykl wycieczek wakacyjnych po ścieżkach przyrodniczych DPN - Barnimie Zatom. 	<p>Jednostka realizująca: Drawieński Park Narodowy</p> <p>Finansowanie i koszt: Środki własne DPN b.d.</p>
Stoiska edukacyjne	2013	Zorganizowano stoiska edukacyjne, które przedstawiały walory przyrody i kultury Parku, oraz dawały możliwość wzięcia udziału w grach i zabawach edukacyjnych.	<p>Jednostka realizująca: Drawieński Park Narodowy</p> <p>Finansowanie i koszt: Środki własne DPN b.d.</p>
Warsztaty	2012-2013	<p><u>Warsztaty:</u></p> <ul style="list-style-type: none"> „Ochrona tradycji ogrodniczo - sadowniczej Puszczy Drawskiej” - zakładanie sadu starych odmian drzew owocowych na Drawniku; Dwudniowe na terenie parku dla dzieci ze SP Drawno przy współpracy z CARITAS Drawno - ministrantów z Parafii Drawno oraz warsztaty pod tym samym tytułem jednodniowe dla CARITAS DRAWNO; warsztaty sadownicze w Barnimu i Zatomiu; 	<p>Jednostka realizująca: Drawieński Park Narodowy</p> <p>Finansowanie i koszt: Środki własne DPN b.d.</p>
Konkursy	2012-2013	<ul style="list-style-type: none"> Konkurs przyrodniczy dla uczniów Szkoły Podstawowej w Drawnie; Konkurs dla gimnazjalistów „Zdrowie i bezpieczeństwo dziecka” organizowany przez Sanepid Choszczno przy współudziale DPN, N-twa Choszczno, KPP w Choszcznie oraz Straży Pożarnej z Choszczna. Konkurs przyrodniczy, gry edukacyjne dla Caritas Drawno. 	<p>Jednostka realizująca: Drawieński Park Narodowy</p> <p>Finansowanie i koszt: Środki własne DPN b.d.</p>

Wykonanie infrastruktury edukacyjnej.	2012-2013	<ul style="list-style-type: none"> Wykonanie i montaż 16 tablic, wybudowanie platformy widokowej oraz wiaty przystankowej. Wykonanie i montaż tablic edukacyjnych; Wykonanie powierzchni edukacyjnej na geościeżce „Petrografia terenów nad Drawą”. 	<p>Jednostka realizująca: Drawieński Park Narodowy</p> <p>Finansowanie i koszt: DPN, INTERREG IVA 86.284,65 zł (w tym INTERREG 73.341,95 zł)</p> <p>Finansowanie i koszt: NFOŚiGW 35.360,00 zł</p> <p>Finansowanie i koszt: NFOŚiGW 5.999,75 zł</p>
Szkolenia pracowników	2012- 2013	Szkolenie pracowników w zakresie gospodarki odpadami, oraz Prawa wodnego.	<p>Jednostka realizująca: Starostwo Powiatowe w Choszcznie</p> <p>Finansowanie i koszt: Środki własne 923 zł</p>
Prenumerata	2012- 2013	Prenumeraty czasopism i specjalistycznego serwisu LEX Prawo Ochrony Środowiska (2012-2013).	<p>Jednostka realizująca: Starostwo Powiatowe w Choszcznie</p> <p>Finansowanie i koszt: Środki własne 4.273,30 zł</p>
Konkursy	2012-2013	Prowadzenie akcji/konkursów ekologicznych przez jednostki organizacyjne Powiatu Choszczeńskiego tj. Zespoły Szkół, oraz Ośrodek Szkolno - Wychowawczy w Niemieńsku np.: akcje „Sprzątania Świata”, Konkurs Wiedzy o Regionie pn. „Ekologia w moim regionie” - przy współudziale powiatu choszczeńskiego, akcje zbiórki i segregacji śmieci, prace uczniów w lesie.	<p>Jednostka realizująca: ZS nr 1, ZS nr 2, SOSW w Suliszewie, SOSW w Niemieńsku</p> <p>Finansowanie i koszt: b.d.</p>

Analiza przypisanych do realizacji w Programie zadań wykazała, że większość zadań była realizowana. Podejmowane były również w okresie sprawozdawczym dodatkowe działania związane z szeroko rozumianą ochroną środowiska.

W tabeli nr 41 Przedstawiono koszty jakie zostały poniesione przy realizacji poszczególnych celów. W n/w tabeli ujęto zsumowane koszty podane przez podmioty realizujące poszczególne cele. Z uwagi na to, że nie zawsze jednostki przekazujące informacje wykazywały poniesione koszty, podane kwoty mogą być zaniżone.

TABELA 41. KOSZTY PONIESIONE W LATACH 2012-2013 NA REALIZACJĘ ZADAŃ WYSZCZEGÓLNIANYCH W PROGRAMIE OCHRONY ŚRODOWISKA - PODSUMOWANIE.

CEL	ŚRODKI PONIESIONE		POZYSKANE Z ZEWNĄTRZ	
	2012	2013	2012	2013
<i>Priorytet I. JAKOŚĆ POWIETRZA - potencjalne możliwości ograniczenia emisji gazowej do powietrza poprzez rozwój odnawialnych źródeł energii.</i>	7.330.555,43 zł	6.717.287,36 zł	1.645.273,66 zł	2.019.272,80 zł
<i>Priorytet II. WODY POWIERZCHNIOWE I PODZIEMNE - jakość wód powierzchniowych i podziemnych, zagrożenia jakości wód.</i>	6.668.364,31 zł	8.297.278,99 zł	3.567.308,38 zł	4.204.746,75 zł
<i>Priorytet III. GOSPODARKA ODPADAMI</i>	328.317,10 zł	226.918,50 zł	195.437,10 zł	142.048,05 zł
<i>Priorytet IV. ZASOBY PRZYRODNICZE POWIATU CHOSZCZEŃSKIEGO - prawne formy ochrony przyrody, lasy</i>	9.803.578,83 zł	4.216.071,58 zł	3.965.148,46 zł	220.478 zł
<i>Priorytet V. TURYSTYKA</i>	246.480 zł	377.411,71 zł	59.843 zł	110.419,23 zł
<i>Priorytet VI. KLIMAT AKUSTYCZNY</i>	34.200 zł	-	-	-
<i>Priorytet VII. POLA ELEKTROMAGNETYCZNE</i>	-	-	-	-

<i>Priorytet VIII. ZAPOBIEGANIE POWAŻNYM AWARIOM</i>	41.509 zł	-	-	-
<i>Priorytet IX. KOPALINY</i>	-	-	-	-
<i>Priorytet X. JAKOŚĆ GLEB</i>	-	-	-	-
<i>Priorytet XI. EDUKACJA EKOLOGICZNA</i>	1.400 zł	140.240,70 zł	-	117.701,70 zł
ŁĄCZNIE	24.455.404,67	19.975.208,84 zł	9.433.010,60 zł	6.814.666,53 zł

Łącznie w okresie sprawozdawczym (lata 2012-2013) środki wydatkowane na zadania wskazane w Programie wyniosły (wg. przesłanych informacji) 44.430.613,51 zł, w tym pozyskane z zewnątrz 16.247.677,13 zł, co stanowi 36,6% wydatkowanej kwoty.

4. MONITORING ZAŁOŻONYCH EFEKTÓW EKOLOGICZNYCH

TABELA 42. WSKAŹNIKI ŚRODOWISKA PROPONOWANE DO OCENY POWIATOWEGO I GMINNYCH PROGRAMÓW OCHRONY ŚRODOWISKA

WSKAŹNIKI ŚRODOWISKA											
Wskaźniki presji	Dane wg stanu na 2008 r.	Dane wg stanu na 2012 r.	Dane wg stanu na 2013 r.	Wskaźniki stanu	Dane wg stanu na 2008 r.	Dane wg stanu na 2012 r.	Dane wg stanu na 2013 r.	Wskaźniki reakcji	Dane wg stanu na 2008 r.	Dane wg stanu na 2012 r.	Dane wg stanu na 2013 r.
I . JAKOŚĆ POWIETRZA											
Emisja zanieczyszczeń pyłowych do powietrza (Mg/rok): - źródła punktowe - źródła powierzchniowe - liniowe	Ogółem: 48	Ogółem: 19	Ogółem: 14	Ocena jakości powietrza: - liczba stref w powiecie wymagających programów naprawczych w zakresie ochrony powietrza	0	1	1	Stopień redukcji w zakładach zanieczyszczeń (w %)			
Emisja zanieczyszczeń gazowych do powietrza (Mg/rok): - źródła punktowe - źródła powierzchniowe - liniowe	Ogółem: 12492	Ogółem: 10468	Ogółem: 9875					- gazowych	b.d.	0	0
Emisja dwutlenku siarki (Mg/rok): - źródła punktowe - źródła powierzchniowe - liniowe	Ogółem: 53	Ogółem: 57	Ogółem: 50					- pyłowych	b.d.	93,3	95
Emisja tlenków azotu (Mg/rok): - źródła punktowe - źródła powierzchniowe - liniowe	Ogółem: 22	Ogółem: 19	Ogółem: 18					Odbiorcy gazu z sieci w % ogółem	41,6	47,2	b.d.
Emisja tlenku węgla (Mg/rok): - źródła punktowe - źródła powierzchniowe - liniowe	Ogółem: b.d.	Ogółem: 46	Ogółem: 45								

WSKAŹNIKI ŚRODOWISKA

Wskaźniki presji	Dane wg stanu na 2008 r.	Dane wg stanu na 2012 r.	Dane wg stanu na 2013 r.	Wskaźniki stanu	Dane wg stanu na 2008 r.	Dane wg stanu na 2012 r.	Dane wg stanu na 2013 r.	Wskaźniki reakcji	Dane wg stanu na 2008 r.	Dane wg stanu na 2012 r.	Dane wg stanu na 2013 r.
II. WODY POWIERZCHNIOWE i PODZIEMNE											
Pobór wody na potrzeby gospodarki narodowej i ludności (hm ³)	5.617,2	5311,5	5293,3	Stan jakości wód - klasyfikacja ogólna	b.d.	b.d.	b.d.	Komunalne oczyszczalnie ścieków (szt):	20	21	22
Zużycie nawozów sztucznych (kg/ha): - ogółem (NPK), - azotowe (N), - fosforowe (P ₂ O ₅), - potasowe (K)	b.d.	OHZ Lubiana 197 155 21 21	OHZ Lubiana 199 157 21 21					-oczyszczalnie mechaniczne	1	1	1
Liczba zwierząt hodowlanych w przeliczeniu na DJP/ha użytków rolnych	b.d.	OHZ Lubiana 1898 - ilość zwierząt w DJP KAREX ferma brojlerów MIELEŃCIN II 0,26 DJP/ha POLDANOR Ferma Jarosławsko I 1264 DJP/ha	OHZ Lubiana 1902 ilość zwierząt w DJP KAREX ferma brojlerów MIELEŃCIN II 0,28 DJP/ha POLDANOR Ferma Jarosławsko I 1328 DJP/ha					-oczyszczalnie mechaniczno - chemiczne	0	0	0
Ilość i rodzaj ferm IPPC	10 5 trzody chlewna oraz 5 ferm drobiu	10 5 trzody chlewna oraz 5 ferm drobiu	10 5 trzody chlewna oraz 5 ferm drobiu					Komunalne oczyszczalnie ścieków: - oczyszczalnie biologiczne	16	17	18
Ładunki zanieczyszczeń odprowadzanych do Bałtyku rzekami (t/r): - BZT ₅ - fosfor - azot	n.d.	n.d.	n.d.					-komunalne oczyszczalnie z podwyższonym usuwaniem biogenów	3	3	3
Ładunki zanieczyszczeń w ściekach komunalnych po oczyszczeniu (kg/rok):				Stan jakości wód według użytkowania wód	b.d.	b.d.	b.d.	Przepustowość komunalnych oczyszczalni ścieków (wg projektu) (w m ³ /dobę):			
- BZT ₅	75706	15608	16661					- oczyszczalnie mechaniczne		120	120
- ChZT	196588	99512	89397					- oczyszczalnie mechaniczno - chemiczne		-	-
- zawiesina	47597	34737	30480					- oczyszczalnie biologiczne		4849	4717
- azot ogólny	29540	12935	19387					- oczyszczalnie z podwyższonym usuwaniem biogenów		5387	5387
- fosfor ogólny	3.298	2232	1924								

<i>Użytki rolne (tys.ha)</i>								<i>Ścieki oczyszczone w komunalnych oczyszczalniach ścieków (dam³):</i>				
	<i>- ogółem</i>	67.578	67205	67121	<i>Stan jakości wód pod względem podatności na eutrofizację</i>	b.d.	b.d.	b.d.	<i>odprowadzane ogółem;</i>	1360,8	1249	1221
	<i>- grunty orne</i>	56,466	56186	56172					<i>oczyszczone razem;</i>	1314	1249	1221
	<i>- sady</i>	188	179	178					<i>oczyszczone mechanicznie</i>	11	11	10
	<i>- łąki</i>	6419	6492	6451					<i>oczyszczone chemicznie</i>	0	0	0
	<i>- pastwiska</i>	2935	2810	2475					<i>c.d. Ścieki oczyszczone w komunalnych oczyszczalniach ścieków (dam³)</i>			
									<i>oczyszczone biologicznie</i>	429	493	441
									<i>oczyszczone z podwyższonym usuwaniem biogenów</i>	874	799	770
									<i>Ludność obsługiwana przez komunalne oczyszczalnie ścieków w %;</i>			
									<i>ogółem</i>	75,7	78,27	81,3
									<i>mechanicznie</i>	0,68	0,68	0,6
									<i>chemicznie</i>	0	-	-
									<i>biologicznie</i>	31,6	30,94	34,4
									<i>- z podwyższonym usuwaniem biogenów</i>	43,96	46,73	46,3
									<i>Ludność korzystająca z oczyszczalni ścieków w % ogólnej liczby ludności.</i>	75,7	78,27	81,3
									<i>Przemysłowe oczyszczalnie ścieków (szt):</i>			
									<i>mechaniczne;</i>	0	0	0
				<i>chemiczne;</i>					0	0	0	
				<i>biologiczne;</i>	1	1	1					

								z podwyższonym usuwaniem biogenów	0	0	0
								Przepustowość przemysłowo-wyściekłów (wg projektu) (w m ³ /dobę):			
								- mechaniczne,	n.d.	n.d.	n.d.
								- mechaniczno - chemiczne	n.d.	n.d.	n.d.
								- biologiczne;	56	56	56
								c.d. Przepustowość przemysłowo-wyściekłów (wg projektu) (w m ³ /dobę): - z podwyższonym usuwaniem biogenów	n.d.	n.d.	n.d.
								Wodociągi (km):			
								- długość czynnej sieci rozdzielczej	324,5	361,1	b.d.
								-woda dostarczona gospodarstwom domowym (dam ³)	1684,8	1408,7	b.d.
								- ludność korzystająca z sieci wodociągowej (%)	88,7	89,1	b.d.
								Kanalizacja:			
								- długość czynnej sieci kanalizacyjnej (km)	246,9	291,8	291,8
								- ścieki odprowadzone (dam ³)	1360,8	1249	b.d.
								-ludność korzystająca z sieci kanalizacyjnej (%)	68	72,4	b.d.

								Regulacja rzek (km)	0	0	0
								Ochrona gruntów przed powodzią (ha)	b.d.		
								Budowa /remont jazów (kpl)	0	2	0
								Budowa przepławek (kpl)	0	6	0

WSKAŹNIKI ŚRODOWISKA

Wskaźniki presji	Dane wg stanu na 2008 r.	Dane wg stanu na 2012 r.	Dane wg stanu na 2013 r.	Wskaźniki stanu	Dane wg stanu na 2008 r.	Dane wg stanu na 2012 r.	Dane wg stanu na 2013 r.	Wskaźniki reakcji	Dane wg stanu na 2008 r.	Dane wg stanu na 2012 r.	Dane wg stanu na 2013 r.
III. GOSPODARKA ODPADAMI											
Ilość wytworzonych odpadów komunalnych (t)	6697,01	Gmina Recz: 1100 Mg	Gmina Recz: 1250 Mg	Gospodarowanie odpadami w (%), dot. odpadów z sektora gospodarczego w tym: unieszkodliwianie przez składowanie odzysk Unieszkodliwianie inaczej niż przez składowanie magazynowanie				Ilość składowisk zlikwidowanych, w tym:			
		Gmina Choszczno: 5724,99 Mg	Gmina Choszczno: 5447,68 Mg					komunalnych	0	0	0
		Gmina Pełczyce: 1571,1 Mg	Gmina Pełczyce: 1551 Mg					przemysłowych	0	0	0
		Gmina Drawno: b.d.	Gmina Drawno: b.d.					Ilość składowisk wyłączonych z eksploatacji:			
		Gmina Krzęcin: b.d.	Gmina Krzęcin: b.d.					przemysłowych	0	0	0
		Gmina Bierzwnik: 450,04 Mg	Gmina Bierzwnik: 647,04 Mg					komunalnych	0	0	1
Ilość zebranych odpadów komunalnych (mln. t)	b.d.	Gmina Recz: 1100 Mg	Gmina Recz: 1250 Mg	Liczba składowisk odpadów ogółem (szt.), w tym: - komunalnych - przemysłowych				Poziom odzysku odpadów przemysłowych z wyłączeniem fosfogipsów (%)	b.d.	b.d.	b.d.
		Gmina Choszczno: 5724,99 Mg	Gmina Choszczno: 5447,68 Mg								
		Gmina Pełczyce: 1571,1 Mg	Gmina Pełczyce: 1551 Mg		2				OGÓŁEM Gmina Choszczno: 50%	OGÓŁEM Gmina Choszczno: 10,14 %	OGÓŁEM Gmina Choszczno: 24,11%
		Gmina Drawno: b.d.	Gmina Drawno: b.d.		2				Gmina Pełczyce: 5,47%	Gmina Pełczyce: 10,5 %	Gmina Pełczyce: 15,5 %
		Gmina Krzęcin: 634,70 Mg	Gmina Krzęcin: 549,74 Mg		0				Gmina Drawno: b.d.	Gmina Drawno: b.d.	Gmina Drawno: b.d.
									Gmina Krzęcin: 8,73%	Gmina Krzęcin: b.d.	Gmina Krzęcin: b.d.
									Gmina Bierzwnik: 0%	Gmina Bierzwnik: b.d.	Gmina Bierzwnik: 79,57 Mg
									Gmina Recz: 20%	Gmina Recz: b.d.	Gmina Recz: b.d.

		Gmina Bierzwnik: 450,04 Mg	Gmina Bierzwnik: 647,04 Mg					Poziom odzysku odpadów opakowaniowych zebranych w gminach (%), w tym:			
Procentowy udział odpadów ulegających biodegradacji rocznie deponowanych na składowiskach (%).	b.d.	b.d.	b.d.								
Ilość odpadów unieszkodliwionych przez składowanie (tys.t)	b.d.	11,11	15,77					- szkła	Gmina Recz: 10 % Gmina Choszczno: b.d. Gmina Pełczyce: 0,84% Gmina Drawno: 5,85% Gmina Krzęcin: 3,14% Gmina Bierzwnik: 0%	Gmina Recz: 22 Mg Gmina Choszczno: b.d. Gmina Pełczyce: b.d. Gmina Drawno: b.d. Gmina Krzęcin: 27,18 Mg Gmina Bierzwnik: 15,9 Mg	Gmina Recz: 19,2 Mg Gmina Choszczno: b.d. Gmina Pełczyce: b.d. Gmina Drawno: b.d. Gmina Krzęcin: 28,2 Mg Gmina Bierzwnik: b.d.
Ilość wytworzonych odpadów przemysłowych (ty.t)	11,9	41,7	58,9	-	-	-		- papieru i tektury	Gmina Recz: 10% Gmina Choszczno: b.d. Gmina Pełczyce: 4% Gmina Drawno: 1,55% Gmina Krzęcin: 1,05% Gmina Bierzwnik: 0%	Gmina Recz: 3 Mg Gmina Choszczno: b.d. Gmina Pełczyce: b.d. Gmina Drawno: b.d. Gmina Krzęcin: 6,98 Mg Gmina Bierzwnik: 28,8 Mg	Gmina Recz: 10,3 Mg Gmina Choszczno: b.d. Gmina Pełczyce: b.d. Gmina Drawno: b.d. Gmina Krzęcin: 10,01 Mg Gmina Bierzwnik: b.d.

WSKAŹNIKI ŚRODOWISKA

Wskaźniki presji	Dane wg stanu na 2008 r.	Dane wg stanu na 2012 r.	Dane wg stanu na 2013 r.	Wskaźniki stanu	Dane wg stanu na 2008 r.	Dane wg stanu na 2012 r.	Dane wg stanu na 2013 r.	Wskaźniki reakcji	Dane wg stanu na 2008 r.	Dane wg stanu na 2012 r.	Dane wg stanu na 2013 r.
ZASOBY PRZYRODNICZE											
PRAWNE FORMY OCHRONY PRZYRODY											
				<i>Powierzchnia o szczególnych walorach przyrodniczych prawnie chroniona w ha w podziale na poszczególne formy ochrony przewidziane prawem (ha)</i>	GUS: DPN - 1900,7 ha PK - 573,8 ha OChK - 69.651,1 ha Uż. ekologiczne: 130,5 ha Pomniki przyrody: 115 szt. N2000: b.d.		RDOŚ Szczecin: 1. <u>QSO</u> tj. Puszcza Barlinecka, Lasy Puszczy nad Drawą - 78.240 ha 2. <u>OZW</u> tj. Ostoja Barlinecka, Lasy Bierzwnickie, Dolina Iny koło Recza, Uroczyska Puszczy Drawskiej, Jezioro Lubie i dolina Drawy - 28.740 ha <u>Rezerwaty przyrody 118,4 ha:</u> Grądowe Zbocze - 33,3 ha Torfowisko Konotop - 65,9 ha Łasko - 17 ha Źródliśko Skrzypowe - 1,1 ha; Wyspa na Jeziorze Bierzwnik - 1,1 ha GUS: DPN - 1900,7 ha PK - 573,8 ha OChK - 69.650,90 ha Uż. ekologiczne: 125,3ha	<i>Nowe obszary chronione (ha)</i>	b.d.	RDOŚ Szczecin 0	RDOŚ Szczecin 0
								<i>Liczba opracowanych planów ochrony</i>	0	RDOŚ Szczecin 0	RDOŚ Szczecin 0 RDOŚ Gorzów Wlkp. 1 PZO N2000 Puszcza Barlinecka
								<i>% udział obszarów N2000 posiadających zatwierdzoną dokumentację</i>	b.d.	RDOŚ Szczecin 61 % tj. 81.240 ha	
								<i>Przyrost powierzchni prawnie chronionej (%)</i>	b.d.	b.d.	b.d.
LASY											
<i>Zanieczyszczenie powietrza (emisja, imisja) wg wskaźników presji dla jakości powietrza.</i>	b.d.	b.d.	b.d.	<i>Powierzchnia obszarów leśnych (ha)</i>	52.030	52.532	52.608	<i>Odnowienia i zalesienia w ha, z wyszczególnieniem obszarów sztucznych (tereny rolnicze) i naturalnych)</i>	Nadleśnictwo Drawno: b.d. Nadleśnictwo Bierzwnik: Odnowienia 113,5 ha, zalesienia 13,1 ha Nadleśnictwo Dobrzany: b.d. Nadleśnictwo Głusko: Odnowienia i zalesienia 45 ha, zalesienia gruntów rolnych 0 ha	Nadleśnictwo Drawno: 113,56 ha Nadleśnictwo Bierzwnik: 112 ha Nadleśnictwo Dobrzany: 7,98 ha Nadleśnictwo Głusko: 49 ha obszarów naturalnych, 0 ha obszarów rolniczych	Nadleśnictwo Drawno: 81,95 ha Nadleśnictwo Bierzwnik: 82 ha Nadleśnictwo Dobrzany: 6,41 ha Nadleśnictwo Głusko: 62 ha obszarów naturalnych, 0 ha obszarów rolniczych

									<p>Nadleśnictwo Barlinek: Posadzenie II piętro: 43,75 ha Odnowienie rębni: 7,86 ha</p> <p>Nadleśnictwo Strzelce Krajeńskie: Odnowienia 4ha</p> <p>Nadleśnictwo Choszczno: Odnowienia i zalesienia 170 ha, zalesienia gruntów porolnych 50,92 ha</p>	<p>Nadleśnictwo Barlinek: 7,75 ha</p> <p>N-two Strzelce Krajeńskie: 3 ha (tylko tereny leśne)</p> <p>Nadleśnictwo Choszczno: 60,5 ha</p>	<p>Nadleśnictwo Barlinek: 0 ha</p> <p>N-two Strzelce Krajeńskie: 10 ha (tylko tereny leśne)</p> <p>Nadleśnictwo Choszczno: 56 ha</p>
<p>Struktura lasów (iglaste, liściaste) %</p>	<p>Struktura lasów różna z przewagą lasów iglastych.</p>	<p>Nadleśnictwo Drawno: Iglaste: 87,7 % Liściaste 12,3 %</p> <p>Nadleśnictwo Bierzwnik: Iglaste: 71 % Liściaste 29 %</p> <p>Nadleśnictwo Dobrzany: Iglaste: 39,6 % Liściaste 60,4 %</p> <p>Nadleśnictwo Barlinek: Iglaste: 90 % Liściaste :10 %</p> <p>Nadleśnictwo Głusko: Iglaste: 97,3 % Liściaste : 2,7 %</p> <p>N-two Strzelce Krajeńskie: Iglaste: 90 % Liściaste : 10 %</p> <p>Nadleśnictwo Choszczno: Iglaste: 28 % Liściaste: 50 %</p>	<p>Nadleśnictwo Drawno: Iglaste: 87,7 % Liściaste 12,3 %</p> <p>Nadleśnictwo Bierzwnik: Iglaste: 70 % Liściaste :30 %</p> <p>Nadleśnictwo Dobrzany: Iglaste: 39,6 % Liściaste 60,4 %</p> <p>Nadleśnictwo Barlinek: Iglaste: 90 % Liściaste :10 %</p> <p>Nadleśnictwo Głusko: Iglaste: 97,3 % Liściaste : 2,7 %</p> <p>N-two Strzelce Krajeńskie: Iglaste: 90 % Liściaste : 10 %</p> <p>Nadleśnictwo Choszczno: Iglaste: 28 % Liściaste: 50 %</p>	<p>Zalesienie (%)</p>	<p>Nadleśnictwo Drawno: b.d.</p> <p>Nadleśnictwo Bierzwnik: 0,083 %</p> <p>Nadleśnictwo Dobrzany: b.d.</p> <p>Nadleśnictwo Barlinek: b.d.</p> <p>Nadleśnictwo Głusko: 0 %</p> <p>N-two Strzelce Krajeńskie: b.d.</p> <p>Nadleśnictwo Choszczno: 14,56 %</p>	<p>Nadleśnictwo Drawno: 0 %</p> <p>Nadleśnictwo Bierzwnik: 0,5%</p> <p>Nadleśnictwo Dobrzany: 0%</p> <p>Nadleśnictwo Barlinek: 0,32 %</p> <p>Nadleśnictwo Głusko: 0 %</p> <p>N-two Strzelce Krajeńskie: 0 %</p> <p>Nadleśnictwo Choszczno: 0 %</p>	<p>N-two Drawno: 11 %</p> <p>N-two Bierzwnik: 0,4%</p> <p>N-two Dobrzany: 0%</p> <p>N-two Barlinek: 0%</p> <p>Nadleśnictwo Głusko: 0 %</p> <p>N-two Strzelce Krajeńskie: 0 %</p> <p>Nadleśnictwo Choszczno: 1,5 ha</p>	<p>Powierzchnia lasów poddana renaturyzacji (ha)</p>	<p>Nadleśnictwo Drawno: b.d.</p> <p>Nadleśnictwo Bierzwnik: 0 ha</p> <p>Nadleśnictwo Dobrzany: b.d.</p> <p>Nadleśnictwo Barlinek: 0 ha</p> <p>Nadleśnictwo Głusko: 0 ha</p> <p>N-two Strzelce Krajeńskie: 0 ha</p> <p>Nadleśnictwo Choszczno: 0 ha</p>	<p>Nadleśnictwo Drawno: 0 ha</p> <p>Nadleśnictwo Bierzwnik: 0 ha</p> <p>Nadleśnictwo Dobrzany: 0 ha</p> <p>Nadleśnictwo Barlinek: 0 ha</p> <p>Nadleśnictwo Głusko: 0 ha</p> <p>N-two Strzelce Krajeńskie: 0 ha</p> <p>Nadleśnictwo Choszczno: 0 ha</p>	<p>Nadleśnictwo Drawno: 0 ha</p> <p>Nadleśnictwo Bierzwnik: 0 ha</p> <p>Nadleśnictwo Dobrzany: 0 ha</p> <p>Nadleśnictwo Barlinek: 0 ha</p> <p>Nadleśnictwo Głusko: 0 ha</p> <p>N-two Strzelce Krajeńskie: 0 ha</p> <p>Nadleśnictwo Choszczno: 0 ha</p>

		Mieszane: 22%	Mieszane: 22%								
<i>Liczba zarejestrowanych pożarów.</i>	17	Nadleśnictwo Drawno: 1	Nadleśnictwo Drawno: 1								
		Nadleśnictwo Bierzwnik: 4	Nadleśnictwo Bierzwnik: 4								
		Nadleśnictwo Dobrzany: 0	Nadleśnictwo Dobrzany: 4								
		Nadleśnictwo Barlinek: 0	Nadleśnictwo Barlinek: 0								
		Nadleśnictwo Głusko: 1	Nadleśnictwo Głusko: 0								
		N-two Strzelce Krajeńskie: 0	N-two Strzelce Krajeńskie: 0								
		Nadleśnictwo Choszczno: 0	Nadleśnictwo Choszczno: 0								
		Łącznie: 6	Łącznie: 9								
<i>Pozyskanie drewna (dam³) z wyszczególnieniem drewna z obszarów zadrzewień (%) i tak zwanych cięć pielęgnacyjnych i porządkujących (%).</i>	146256 m ³	Nadleśnictwo Drawno: 9043,42 dam³ w tym 0 % z obszarów zadrzewień, 55 % z cięć pielęgnacyjnych i porządkujących	Nadleśnictwo Drawno: 11.452,85 dam³ w tym 0% z obszarów zadrzewień, 54 % z cięć pielęgnacyjnych i porządkujących								
		Nadleśnictwo Bierzwnik: 70.794 m³	Nadleśnictwo Bierzwnik: 73.598 m³								
		Nadleśnictwo Dobrzany: 2250 m³ - 100% cięcia pielęgnacyjne i sanitarne.	Nadleśnictwo Dobrzany: 2674 m³ - 100% cięcia pielęgnacyjne i sanitarne.								
		Nadleśnictwo Barlinek: 9956,75 m³ - 96% cięcia pielęgnacyjne	Nadleśnictwo Barlinek: 11.523,35 m³ - 54% cięcia pielęgnacyjne								

<p>Pozyskanie drewna (dam³) z wyszczególnieniem drewna z obszarów zadrzewień (%) i tak zwanych cięć pielęgnacyjnych i porządkujących (%).</p>		<p>Nadleśnictwo Głusko: 22866 dam³ w tym: 33% cięcia pielęgnacyjne, 0% z zadrzewień</p> <p>N-two Strzelce Krajeńskie: 2223 m³, tylko z cięć pielęgnacyjnych</p> <p>Nadleśnictwo Choszczno: 35.100 m³ w tym: 52% cięcia pielęgnacyjne, 0% z zadrzewień</p>	<p>Nadleśnictwo Głusko: 19339 dam³ w tym: 32% cięcia pielęgnacyjne, 0% z zadrzewień</p> <p>N-two Strzelce Krajeńskie: 583 m³, tylko z cięć pielęgnacyjnych</p> <p>Nadleśnictwo Choszczno: 35.060 m³ w tym: 48% cięcia pielęgnacyjne, 0% z zadrzewień</p>								
<p>Struktura użytkowania gruntów w %</p>	<p>Nadleśnictwo Drawno: b.d.</p> <p>Nadleśnictwo Bierzwnik: Lasy: 93,66 % Uż.rolne: 3,32% Pozostałe grunty: 3,02%</p> <p>Nadleśnictwo Dobrzany: b.d.</p> <p>Nadleśnictwo Barlinek: b.d.</p> <p>Nadleśnictwo Głusko: Lasy: 97,6 % zadrzewienia: 0,1% grunty rolne: 1,0% nieużytki: 1,0% terenu różne: 0,2% pozostałe: 0,1%</p>	<p>b.d.</p>	<p>b.d.</p>	<p>Powierzchnia lasów zniszczona przez pożary (w ha).</p>	<p>Nadleśnictwo Drawno: b.d.</p> <p>Nadleśnictwo Bierzwnik: 0 ha</p> <p>Nadleśnictwo Dobrzany: b.d.</p> <p>Nadleśnictwo Barlinek: 0,58 ha</p> <p>Nadleśnictwo Głusko: 0 ha</p> <p>N-two Strzelce Krajeńskie: 0 ha</p> <p>Nadleśnictwo Choszczno: 0,5 ha</p>	<p>Nadleśnictwo Drawno: 0,01 ha</p> <p>Nadleśnictwo Bierzwnik: 0,55 ha</p> <p>Nadleśnictwo Dobrzany: 0 ha</p> <p>Nadleśnictwo Barlinek: 0 ha</p> <p>Nadleśnictwo Głusko: 0,65 ha</p> <p>N-two Strzelce Krajeńskie: 0 ha</p> <p>Nadleśnictwo Choszczno: 0 ha</p>	<p>N-two Drawno: 0,02 ha</p> <p>N-two Bierzwnik: 0,34 ha</p> <p>N-two Dobrzany: 0,49 ha</p> <p>N-two Barlinek: 0 ha</p> <p>N-two Głusko: 0 ha</p> <p>N-two Strzelce Krajeńskie: 0 ha</p> <p>Nadleśnictwo Choszczno: 0 ha</p>				

	<p>N-two Strzelce Krajeńskie: Łącznie 288,5 ha w tym: Zalesione: 95% Nieużytki: 2,1% Zadrzewienia i zakrzaczenia 0,1% Związane z gospodarką leśną: 2,6%</p> <p>Nadleśnictwo Choszczno: Lasy: 84,97 % Grunty nieleśne: 7,09 % Lz: 0,15% Użytki rolne: 1,19% Grunty zabudowane i zurbanizowan e: 0,06 % Nieużytki: 5,21 % Wody: 0,33 %</p>									
--	---	--	--	--	--	--	--	--	--	--

WSKAŹNIKI ŚRODOWISKA

Wskaźniki presji	Dane wg stanu na 2008 r.	Dane wg stanu na 2012 r.	Dane wg stanu na 2013 r.	Wskaźniki stanu	Dane wg stanu na 2008 r.	Dane wg stanu na 2012 r.	Dane wg stanu na 2013r.	Wskaźniki reakcji	Dane wg stanu na 2008 r.	Dane wg stanu na 2012 r.	Dane wg stanu na 2013 r.
KLIMAT AKUSTYCZNY											
<i>Stosunek liczby pojazdów do długości dróg na drogach krajowych i wojewódzkich</i>	b.d.	GDDKiA Brak danych	GDDKiA Brak danych					<i>Długość wyremontowanych dróg na obszarach zabudowanych (km)</i>		GDDKiA 0 PZD w Choszczynie 0,6 km Gmina Recz 1,1 km Gmina Choszczno 0 km Gmina Pełczyce: 0 km Gmina Drawno: b.d. Gmina Krzęcin: 0 Gmina Bierzwnik: 0	GDDKiA 0 PZD w Choszczynie 0,9 km Gmina Recz 0,8 km Gmina Choszczno 0 km Gmina Pełczyce: 0,35 km Gmina Drawno: b.d. Gmina Krzęcin: 1 km Gmina Bierzwnik: 1376 m
								<i>Długość wybudowanych obwodnic w województwie (km)</i>	0	0	0
	<i>Liczba ośrodków miejskich nie posiadających obwodnic przy drogach wojewódzkich i krajowych oraz liczba mieszkańców narażanych na ponadnormatywny hałas.</i>	1	1	1					<i>Liczba przygotowanych i realizowanych programów ochrony przed hałasem (szt.)</i>		Urząd Marszałkowski -
								<i>Ilość wybudowanych zabezpieczeń przed hałasem komunikacyjnym (szt.)</i>		Gmina Recz - GDDKiA b.d. Gmina Choszczno - Gmina Krzęcin - Gmina Drawno b.d. Gmina Bierzwnik: 0	Gmina Recz - GDDKiA b.d. Gmina Choszczno - Gmina Krzęcin - Gmina Drawno b.d. Gmina Bierzwnik: 0

WSKAŹNIKI ŚRODOWISKA

Wskaźniki presji	Dane wg stanu na 2008 r.	Dane wg stanu na 2012 r.	Dane wg stanu na 2013 r.	Wskaźniki stanu	Dane wg stanu na 2008 r.	Dane wg stanu na 2012 r.	Dane wg stanu na 2013r.	Wskaźniki reakcji	Dane wg stanu na 2008 r.	Dane wg stanu na 2012 r.	Dane wg stanu na 2013 r.
POŁA ELEKTROMAGNETYCZNE											
Wyniki pomiarów dla stacji bazowych telefonii komórkowej (V/m)	b.d.	<7 V/m 0,31	<7 V/m 0,21					Nakłady na ochronę przed polami elektromagnetycznymi	b.d.	b.d.	b.d.
Wyniki pomiarów pól elektromagnetycznych linii przesyłowej i stacji elektroenergetycznej (składowa elektryczna (kV/m) i składowa magnetyczna (A/m))	b.d.	b.d.	b.d.								
ZAPOBIEGANIE POWSTAWANIU POWAŻNYCH AWARII PRZEMYSŁOWYCH (PAP)											
Ilość podmiotów produkujących oraz importujących spoza terenu UE substancje chemiczne.	b.d.	b.d.	b.d.	Liczba zdarzeń o znamionach poważnej awarii oraz poważnych awarii na terenie powiatu.	0	0	0				
Ilość potencjalnych sprawców poważnych awarii przemysłowych.	0	0	0								
KOPALINY											
				Ilość udzielonych koncesji na eksploatację złóż kopaliny w sztukach z wyszczególnieniem w jakich kopaliny dotyczą i wielkości zasobów oraz wydobycia.	Urząd Marszałkowski b.d. Starosta: 0	Urząd Marszałkowski 0	Urząd Marszałkowski 0	Liczba kontroli w zakresie udzielonych koncesji, procentowy udział kontroli ze stwierdzonymi naruszeniami.	Urząd Marszałkowski b.d. Starosta: 0	Urząd Marszałkowski 0	Urząd Marszałkowski 0

WSKAŹNIKI ŚRODOWISKA

<i>Wskaźniki presji</i>	<i>Dane wg stanu na 2008 r.</i>	<i>Dane wg stanu na 2012 r.</i>	<i>Dane wg stanu na 2013 r.</i>	<i>Wskaźniki stanu</i>	<i>Dane wg stanu na 2008 r.</i>	<i>Dane wg stanu na 2012 r.</i>	<i>Dane wg stanu na 2013 r.</i>	<i>Wskaźniki reakcji</i>	<i>Dane wg stanu na 2008 r.</i>	<i>Dane wg stanu na 2012 r.</i>	<i>Dane wg stanu na 2013 r.</i>
GLEBY											
				<p><i>Gleby zdewastowane i zdegradowane wymagające rekultywacji, w tym w wyniku wydobywania kopalin (ha)</i></p>	<p>Wg. rejestru prowadzonego przez starostę</p> <p>16,91 ha, w tym w wyniku wydobywania kopalin 7,2088 ha</p>	<p>Nadleśnictwo Drawno: 0</p> <p>Nadleśnictwo Bierzwnik: 0</p> <p>Nadleśnictwo Dobrzany: 0</p> <p>Nadleśnictwo Barlinek: 0</p> <p>Nadleśnictwo Choszczno: 0</p> <p>Łącznie grunty leśne: 0 ha</p> <p>GRUNTY POZOSTAŁE: Wg. rejestru prowadzonego przez starostę: 7,03 ha</p>	<p>N-two: Drawno: 0</p> <p>N-two: Bierzwnik: 0</p> <p>N-two: Dobrzany: 0</p> <p>N-two: Barlinek: 0</p> <p>Nadleśnictwo Choszczno: 0</p> <p>Łącznie grunty leśne: 0 ha</p> <p>GRUNTY POZOSTAŁE: Wg. rejestru prowadz. przez starostę: 5,93 ha</p>	<p><i>Powierzchnia zrekultywowana terenów uznanych za zdegradowane zgodnie z rejestrem wojewódzkim (ha).</i></p>	0	0	<p>1,10 (wykreślona z rejestru prowadzonego przez starostę)</p>

5. PODSUMOWANIE

„Program Ochrony Środowiska dla Powiatu Choszczeńskiego na lata 2012-2015 z perspektywą na lata 2016-2019” opracowano w celu realizacji założeń zawartych w dokumentach strategicznych kraju, a w szczególności w Polityce Ekologicznej Państwa. Podstawowym założeniem w tworzeniu programów na różnych szczeblach jest to, by ich realizacja doprowadziła do poprawy stanu środowiska naturalnego. Analizując realizację programu na szczeblu powiatu należy pamiętać, że zadania mające wpływ na stan środowiska w głównej mierze obciążają samorząd gminny oraz podmioty gospodarcze.

Zgodnie z programem wojewódzkim zastosowano do oceny programu wskaźniki pomocne do monitorowania założonych efektów ekologicznych. Niektóre z analizowanych działań znalazły swoje odzwierciedlenie we wskaźnikach przyjętych do monitorowania programu, które zostały opisane w rozdziale 4 niniejszego Raportu.

Raport obejmuje swoim zakresem lata 2012-2013 i jest pierwszym raportem z realizacji tego programu. Ustawa **Prawo ochrony środowiska** nie określa wymagań dotyczących formy i struktury raportu z realizacji powiatowego programu ochrony środowiska. Zakres niezbędnych informacji przedstawionych w Raporcie powinien odpowiadać treści przyjętego programu. W niniejszym raporcie opisano aktualny (za lata 2012-2013) stan środowiska w powiecie choszczeńskim, oraz wyszczególniono zadania i przedsięwzięcia, które były realizowane w latach 2012-2013.

Informacje niezbędne do sporządzenia niniejszego dokumentu pozyskano z ogólnodostępnych publikacji np. GUS czy WIOŚ. Ponadto opracowano ankiety, które zostały skierowane do podmiotów wskazanych w Programie jak właściwe do realizacji określonych zadań. Na bazie przesłanych ankiet opisano jakie zadania były realizowane przez te podmioty na terenie powiatu choszczeńskiego. Z 43 rozesłane ankiety nie uzyskano odpowiedzi tylko od jednego podmiotu. Przy sporządzaniu raportu wystąpiły problemy z pozyskaniem niektórych danych, szczególnie tych, gdzie zadania przypisano do realizacji podmiotom spoza sektora publicznego np. rolnikom. Z powodu braku tych danych trudno jednoznacznie ocenić stopień realizacji niektórych działań. Także nie wszystkie dane, w szczególności za rok 2013, były dostępne w GUS-ie na dzień sporządzenia niniejszego raportu.