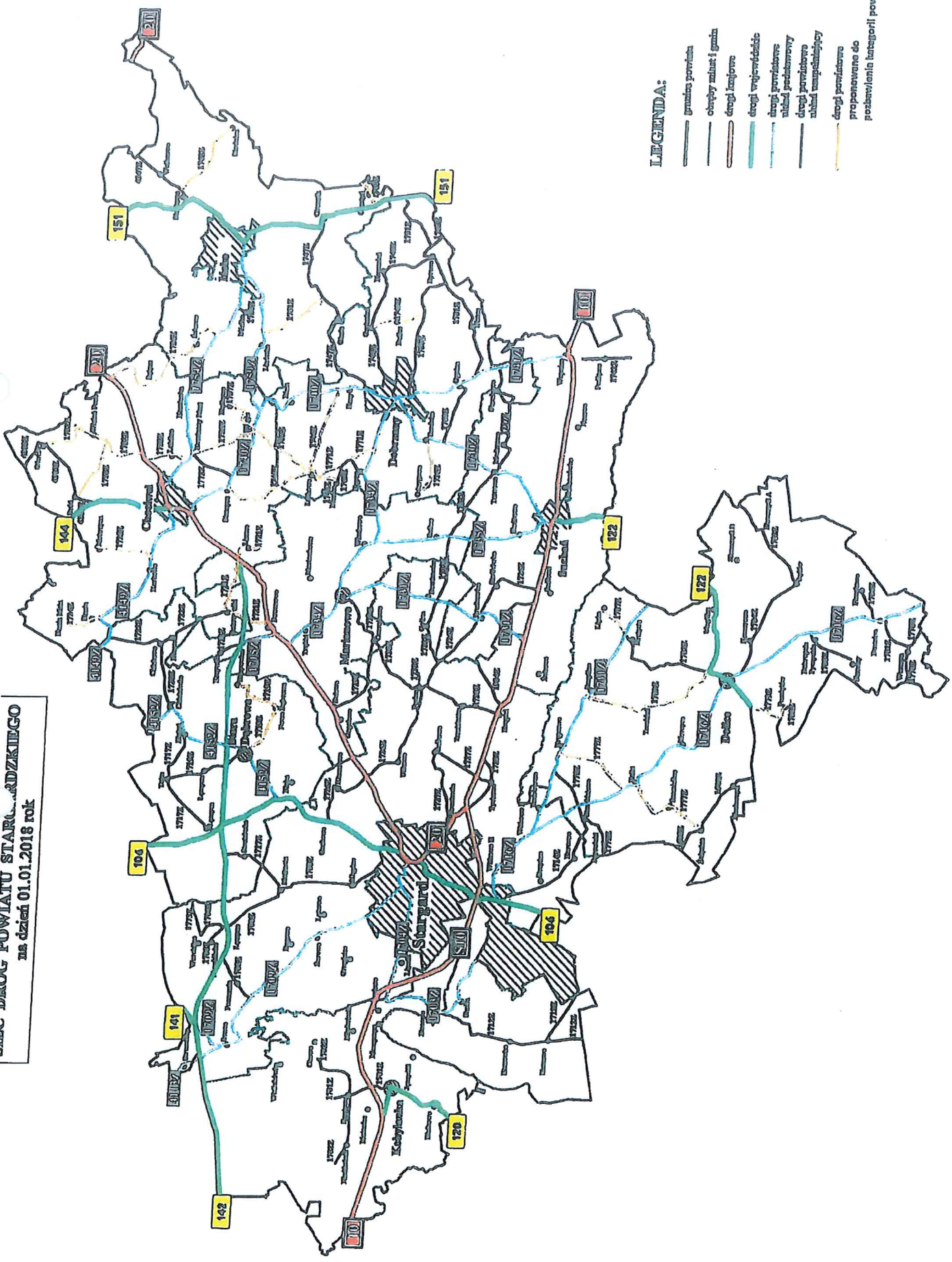













WYKAZ DRÓG POWIATOWYCH PROPONOWANYCH DO WYŁĄCZENIA Z UŻYTKOWANIA					
LP	NAZWA DROGI	NUMER DROGI	OBRĘB	DZIAŁKI	KILOMETRAŻ
GMINA CHÓCIBEL					
1	Mokrzyca - Karkowo	1725Z	Karkowo	101 64 73/1	0+000-3+426
			Mokrzyca	86/3 58/2 10	
2	Dzwonowo-Bobrowniki-Lisowo	1721Z	Lisowo	11 17	1+050-3+745 5+220-6+914
			Bobrowniki	221 141	
3	Kania - Kania Mała	1724Z	Kania	125/6 132/2 373 130 380	0+000-3+719
4	Starzyca - Lutkowo	1745Z	Starzyca	119 247/2 254/2 128	0+000-3+400
5	od drogi 4303Z - Oświno - Wieleń Pomorski - do drogi nr 20	1762Z	Oświno	105	0+000-6+763
			Wieleń Pomorski	195 200 12/5 154 241 42/2 43/3 44/2 73/2	
6	od drogi 4303Z Bród - do drogi 1752Z Wieleń Pom.	1753Z	Wieleń Pomorski	10/3 25/3 24/5 23/2 230	0+000-3+267
			Bród	313 20/3	
7	od dr. nr 20 - Lublino-Kamienny Most - Długie- Lutkowo do dr. nr 1746Z	1755Z	Długie	513 206/1 547 542 374	0+000-8+227
			Kamienny Most	2 6 21/3	
			Lublino	92/1 92/2 204	
8	od drogi nr 20 - Sątysz do drogi nr 1754Z Ścienna	1756Z	Sątysz	17 11 2 110/2 94/3	0+000-3+402
9	Płatkowo - Długie	1757Z	Długie	518 519	0+000-2+539

GMINA MARIANOWO					
1	Dzwonowo- Bobrowniki Lisowo	1721Z	Dzwonowo	33 75 328	0+000-1+050- 3+745-5+220
GMINA IŃSKO					
1	od drogi nr 20 - Satyrz do drogi nr 1754Z Ścienne	1756Z	Ścienne	273 274 281	3+402-6+602
2	Linówko - Okuny - do skrzyż. z dr. 1747 Z	1761Z	Linówko	154 402/3 413/3 429/3 428/3 443/3 442/3 463/6	0+000-4+230
3	Storkowo-Studnica	1762Z	Studnica	110 115/4	0+000-4+444
			Storkowo	293/2 272/5	
4	od drogi nr 151 do granicy powiatu (Czertyń)	1763Z	Czertyń	91	0+000-1+391
GMINA STARA DĄBROWA					
1	od skrz. w miejscowości Stara Dąbrowa-Nowa Dąbrowa- Krzywnica	1719Z	Stara Dąbrowa	161 181/9	4+715-10+600
			Nowa Dąbrowa	95/3 103/1 114/1 164/1 160 148 95/1 161/3	
			Krzywnica	224 137 166/2 138/1 219/3	

SIEĆ DRÓG POWIATU STAROGARDZKIENGO
na dzień 01.01.2018 rok



LEGENDA:

-  granica powiatu
-  obszar miast i gmin
-  drogi krajowe
-  drogi wojewódzkie
-  drogi powiatowe
-  ulice podstawowy
-  drogi powiatowe
-  ulice wsieliskowe
-  drogi powiatowe
-  propozycje do
-  podwyższenia kategorii powiatowej