

Zatwierdzam:
Komendant Powiatowy
Państwowej Straży Pożarnej
w Choszcznie

ml. bryg. mgr inż. Mirosław Dzidek

W P Ł Y N Ę Ł O
STAROSTWO POWIATOWE W CHOSZCZynie
ul. Nadbrzeżna 2, 73-200 Choszczno
KANCELARIA OGÓLNA

22.01.2021

Choszczno, 22 stycznia 2020 r.

INFORMACJA

Skierowano Komendanta Powiatowego
L.dz. Państwowej Straży Pożarnej w Choszcznie
o stanie bezpieczeństwa powiatu choszczeńskiego w zakresie
ochrony przeciwpożarowej w 2020 r.

I. Statystyki dotyczące zdarzeń w powiecie choszczeńskim

W roku 2020 na terenie powiatu choszczeńskiego zanotowano łącznie 666 zdarzeń (w roku 2019 było ich 799, to o 17% mniej) w tym:

- 243 pożarów (w roku 2019 – 370, spadek o 34%),
- 374 miejscowych zagrożeń (w roku 2019 – 390, spadek o 4%),
- 49 alarmy fałszywe (w roku 2019 – 39, wzrost o 26%)

W czasie zaistniałych zdarzeń 5 osób poniosło śmierć, a 64 zostało rannych, w tym 4 dzieci.

Wykres 1. Zdarzenia na terenie powiatu choszczeńskiego w latach 2018-2020.

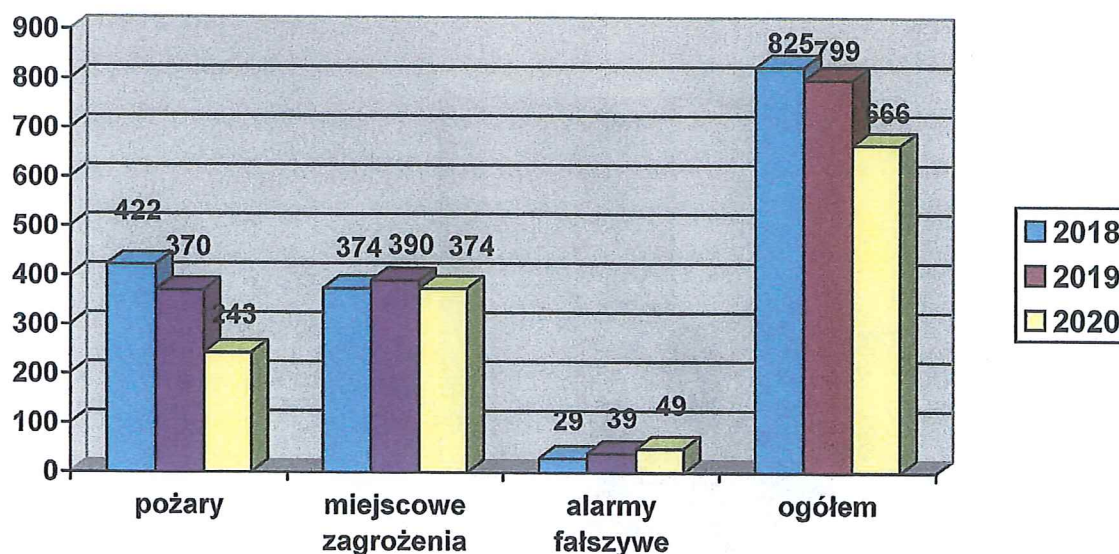


Tabela 1. Wyjazdy do zdarzeń poszczególnych jednostek ochrony przeciwpożarowej w 2020 r.

Jednostka	Ogółem	Požary	Miejscowe zagrożenia	Alarmy fałszywe	Ćwiczenia	Zabezpieczenie powiatu
JRG	421	178	207	36	1	0
OSP Recz	83	31	49	3	0	0
OSP Pelczyce	75	28	46	1	0	0
OSP Bierzwnik	78	26	50	2	0	0
OSP Drawno	55	11	38	6	0	0
OSP Krzęcin	39	15	21	3	0	0
OSP Suliszewo	14	10	4	0	0	0
OSP Kolki	10	7	3	0	0	1
OSP Nętkowo	23	12	11	0	0	0
OSP Zamęcin	23	11	12	0	0	11
OSP Płotno	15	9	5	1	0	0
OSP Raduń	16	12	2	2	0	0
OSP Zwierzyn	5	2	3	0	0	0
OSP Stradzewo	13	5	8	0	0	0
OSP Łasko	9	5	4	0	0	0
OSP Brzeziny	9	5	4	0	0	0
OSP Chłopowo	16	8	8	0	0	0
OSP Żeńsko	2	1	1	0	0	0
OSP Boguszyny	11	4	6	1	0	0
OSP Będargowo	8	5	2	1	0	0

Wykres 2. Procentowy udział jednostek ochrony przeciwpożarowej w zdarzeniach na terenie powiatu w 2020 r.

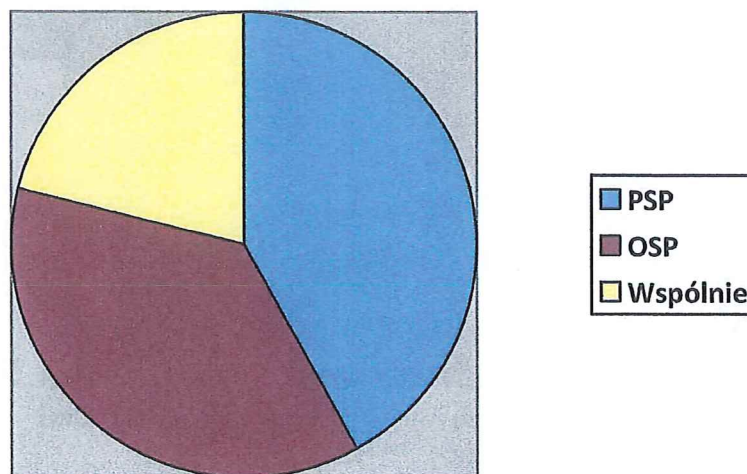


Tabela 2. Zdarzenia w rozbiciu na udział PSP i OSP.

Powiat/ Gmina	Ogółem	PSP samodzielnie	PSP+OSP wspólne	OSP samodzielnie
choszczeński	666	280	140	246
Choszczno	314	272	30	12
Pełczyce	84	1	23	60
Recz	93	2	29	62
Drawno	60	4	21	35
Bierzwnik	76	0	20	56
Krzęcin	39	1	17	21

IA. Pożary.

W roku 2020 zanotowano 227 pożarów małych i 14 średnich oraz 2 duże. Nie odnotowano pożarów bardzo dużych. Główną przyczyną powstawania pożarów były podpalenia umyślne, a także nieprawidłowości w użytkowaniu kotłów na paliwo stałe.

Tabela 3. Liczba pożarów ze względu na rodzaj obiektu w 2019 i 2020 r.

Grupa obiektów	2019	2020	Wzrost / spadek %
- uprawy, rolnictwo ogólnie	151	81	-46
- trawy i nieużytki	98	48	-51
- obiekty mieszkalne	29	29	-
- środki transportu	17	9	-47
- lasy państwowe i prywatne	19	3	-84
- obiekty produkcyjne	3	4	+33
- obiekty magazynowe	2	1	-50
- obiekty użyteczności publicznej	4	4	-
- inne obiekty razem	145	112	-23
- inne obiekty / wyłącznie przewody kominowe	35	44	+26

Tabela 4. Przepuszczalne przyczyny powstawania pożarów i ich ilość w 2019 i 2020 r.

Przyczyny	2019	2020	Wzrost / spadek %
- podpalenia umyślne	236	131	-44
- wady lub niewłaściwa eksploatacja urządzeń grzewczych	47	57	+21
- wady lub niewłaściwa eksploatacja urządzeń i instalacji elektrycznych	6	11	+83
- nieostrożność osób dorosłych	27	5	-81
- wady i niewłaściwa eksploatacja środków transportu	4	4	-
- inne przyczyny	28	10	-64

Tabela 5. Liczba pożarów w poszczególnych gminach w 2019 i 2020 r.

Gmina	2019	2020	Wzrost / spadek %
Choszczno	191	127	-33
Recz	24	33	+37
Pelczyce	55	32	-42
Bierzwnik	44	25	-43
Krzęcin	25	15	-40
Drawno	31	11	-64

Wykres 3. Występowanie pożarów na terenie gmin w 2019 i 2020 r.

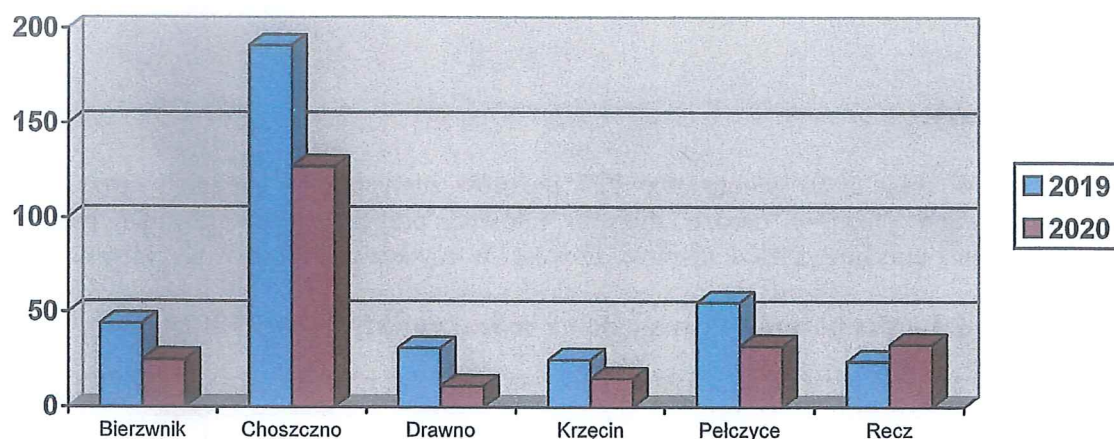


Tabela 6. Liczba pożarów w poszczególnych miesiącach.

Miesiąc	2019	2020
styczeń	15	16
luty	35	10
marzec	42	28
kwiecień	92	50
maj	17	13
czerwiec	23	17
lipiec	46	21
sierpień	29	29
wrzesień	17	13
październik	9	18
listopad	27	5
grudzień	18	23

IB. Miejscowe zagrożenia.

W 2020 r. zanotowano 35 małych miejscowych zagrożeń, 335 lokalnych i 4 średnie. Nie odnotowano dużych i gigantycznych miejscowych zagrożeń. Najczęstsze przyczyny miejscowych zagrożeń to silny wiatr i niezachowanie zasad bezpieczeństwa w ruchu drogowym.

Tabela 7. Liczba miejscowych zagrożeń ze względu na rodzaj obiektu w 2019 i 2020 r.

Grupa obiektów	2019	2020	Wzrost / spadek %
- środki transportu	62	56	-10
- obiekty mieszkalne	94	100	+6
- obiekty użyteczności publicznej	13	34	+161
- lasy państwowe, prywatne	6	2	-66
- obiekty magazynowe	0	1	-
- uprawy, rolnictwo	5	6	+20
- inne obiekty	209	174	-17

Tabela 8. Przyczyny powstawania miejscowych zagrożeń i ich ilość w 2019 i 2020 r.

Przyczyny	2019	2020	Wzrost / spadek %
- silne wiatry	133	92	-31
- niezachowanie zasad bezp. ruchu środkami transportu	58	53	-9
- nieumyślne działanie człowieka	23	24	+4
- gwałtowne opady atmosferyczne lub przybory wód	12	4	-66
- niewłaściwe zabezpieczenie zwierząt hodowlanych lub nietypowe zachowanie się zwierząt	23	10	-56
- wady lub nieprawidłowa eksploatacja środków transportu lub urządzeń mechanicznych	23	8	-65
- uszkodzenia sieci i instalacji przesyłowych	5	3	-40
- celowe działanie człowieka	3	5	+67
- wady urządzeń i instalacji gazowych	8	6	-25
- nieprawidłowa eksploatacja urządzeń grzewczych	2	0	-100
- nieustalone	5	10	+100
- wady i nieprawidłowa eksploatacja urządzeń i instalacji elektrycznych	2	0	-100
- nieprawidłowa eksploatacja urządzeń gazowych	3	0	-100
- wady urządzeń grzewczych	2	4	+100
- inne przyczyny	85	143	+68

Tabela 9. Liczba miejscowych zagrożeń w poszczególnych gminach w 2019 i 2020 r.

Gmina	2019	2020	Wzrost / spadek %
Choszczno	168	156	-7
Drawno	50	41	-18
Pelczyce	56	51	-9
Recz	64	56	-12
Bierzwnik	36	49	+36
Krzęcin	16	21	+31

Wykres 4. Występowanie miejscowych zagrożeń na terenie gmin w 2019 i 2020 r.

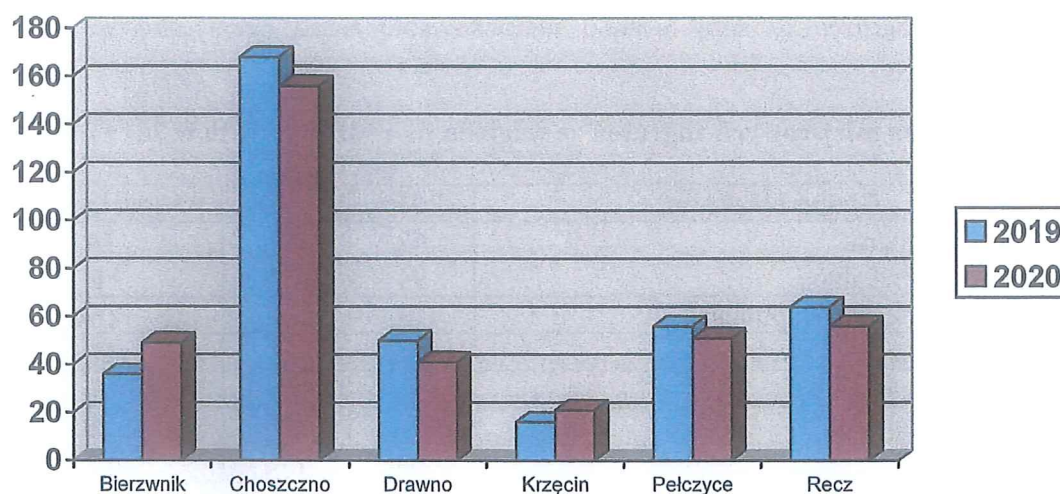


Tabela 10. Liczba miejscowych zagrożeń w rozbiciu na miesiące w 2019 i 2020 r.

Miesiąc	2019	2020	Wzrost / spadek %
styczeń	25	19	-24
luty	24	29	+21
marzec	48	46	-4
kwiecień	25	15	-40
maj	26	21	-19
czerwiec	30	28	-7
lipiec	31	31	-
sierpień	25	39	+56
wrzesień	72	54	-25
październik	39	35	-10
listopad	23	23	-
grudzień	22	27	+23

II. Działalność kontrolno – rozpoznawcza.

W 2020 r. podczas prowadzonych 35 czynności kontrolno-rozpoznawczych, skontrolowano:
12 obiektów użyteczności publicznej,
3 obiektów zamieszkania zbiorowego,
2 obiekty mieszkalne wielorodzinne,
9 obiektów produkcyjnych i magazynowych,
2 obiekty gospodarstwa rolnego.

Przeprowadzono także kontrole obszarów leśnych (5 nadleśnictw i 1 park narodowy), na których skontrolowano 63 obiekty (stanowiska czerpania wody i dojazdy pożarowe).

Dokonano 7 odbiorów obiektów w związku ze zgłoszeniem zakończenia ich budowy, rozbudowy lub modernizacji. Informacje z przeprowadzonych czynności przekazywano dla Powiatowego Inspektora Nadzoru Budowlanego.

Przeprowadzono również 2 kontrole obiektów przewidzianych do wypoczynku dzieci i młodzieży w okresie ferii zimowych i letnich opiniując je pozytywnie.

W związku z wydawaniem przez właściwe organy ochrony środowiska zezwoleń na zbieranie i przetwarzanie odpadów tut. komenda przeprowadziła 7 kontroli wydając pozytywne postanowienia w zakresie ochrony przeciwpożarowej kontrolowanych obiektów.

W wyniku kontroli stwierdzono ogółem 10 nieprawidłowości w zabezpieczeniu przeciwpożarowym obiektów. Dotyczących między innymi:

dojazdów pożarowych na obszarach leśnych,
przeciwpożarowego zaopatrzenia w wodę,
przygotowania pracowników do działań w zakresie ochrony przeciwpożarowej,
instalacji użytkowych, w których wyposażony był obiekt,
urządzeń przeciwpożarowych.

W związku z powyższym Komendant Powiatowy PSP wydał 4 decyzje administracyjne w celu dostosowania obiektów do obowiązujących przepisów ochrony przeciwpożarowej oraz 20 opinii w formie decyzji czy też postanowień w zakresie spełnienia wymogów obiektów do obowiązujących przepisów przeciwpożarowych.

Prewencja społeczna

Przykładem lat wcześniejszych przeprowadzano akcje informacyjno-edukacyjne w ramach programów „Bezpieczne ferie oraz „Bezpieczne wakacje”, jednak ze względu na panującą na terenie kraju sytuacją epidemiologiczną akcja ta została ograniczona przede wszystkim do przekazywania informacji prewencyjnych na stronie internetowej komendy lub portalu społecznościowym. Niemniej jednak zorganizowano 7 spotkań dla dzieci podczas których omawiano zasady szeroko pojętego bezpieczeństwa. Natomiast w czasie ferii zimowych 2020 tut. komenda wraz ze Starostwem Powiatowym w Choszczynie zorganizowała XIV Turniej Piątek Piłkarskich Młodzieżowych Drużyn Pożarniczych o Puchar Komendanta Powiatowego PSP w Choszczynie, organizując w ten sposób wypoczynek i aktywność fizyczną dla 40 dzieci i młodzieży z terenu całego powiatu. Dodatkowo w przerwach między meczami funkcjonariusze przeprowadzili szkolenia dla młodych druhow z zakresu pierwszej pomocy oraz omówiono im zagrożenie wywołane tlenkiem węgla.

III. Działalność operacyjna.

Jednostki ochrony przeciwpożarowej w powiecie choszczeńskim.

Teren powiatu pod względem ochrony przeciwpożarowej zabezpieczany jest przez:

- Jednostkę Ratowniczo Gaśniczą PSP w Choszczynie – jednostka dysponuje 3 samochodami ratowniczo – gaśniczymi oraz 3 samochodami specjalnymi. W JRG Choszczyno służbę pełni 33 funkcjonariuszy w systemie zmianowym oraz 2 funkcjonariusz w systemie codziennym;
- 10 jednostek Ochotniczych Straży Pożarnych włączonych do krajowego systemu ratowniczo gaśniczego, w których działa 204 strażaków-ratowników, mogących brać bezpośredni udział w działaniach. Jednostki te dysponują 15 pojazdami ratowniczo-gaśniczymi oraz 6 samochodami specjalnymi;
- 10 jednostek Ochotniczych Straży Pożarnych niewłączonych do krajowego systemu ratowniczo gaśniczego biorących udział w zdarzeniach, w których działa 110 strażaków-ratowników, mogących brać bezpośredni udział w działaniach. Jednostki te dysponują 10 pojazdami ratowniczo-gaśniczymi.

Jednostki OSP posiadają odpowiednio przeszkolonych strażaków oraz sprzęt pożarniczy pozwalający na prowadzenie bezpiecznych oraz skutecznych działań ratowniczych, a także sprawne systemy alarmowania.

W 2020 roku ze względu na pandemię ćwiczenia i warsztaty nie były organizowane, natomiast na przełomie września i października odbyło się szkolenie podstawowe strażaków ochotników oraz dowódców KSRG dzięki czemu w powiecie przybyło nam 21 ratowników oraz 4 dowódców.

Ciągłym problem w zakresie ochrony przeciwpożarowej w powiecie stanowi wiek pojazdów pożarniczych. W roku 2020 jednostka OSP Pełczyce pozyskała nowy samochód, jednak ogólna sytuacja w powiecie nadal wymaga poprawy. Jednostki posiadają bardzo wysłużone samochody, OSP Raduń (31 lat), OSP Stradzewo (46 lat) i Łasko (50 lat!), które nie dają gwarancji podjęcia skutecznych i bezpiecznych działań ratowniczo-gaśniczych ponieważ zdarzyły się sytuacje w których jednostki miały opóźniony wyjazd ze względu na awarię lub awarie powstawały podczas akcji.

Stan remiz strażackich poprawia się lecz do godnych warunków droga jest daleka. W 2020 r. kolejne jednostki kontynuowały remonty i będą je kontynuować. Obecnie najgorsze warunki mają ochotnicy z Płotna, w powiecie jest zaledwie kilka jednostek w których nie ma potrzeb remontowych. Inspekcje gotowości operacyjnej odbyły się tylko dla części jednostek, ponieważ poprzez wprowadzone ograniczenia związane z pandemią inspekcje zostały zawieszane.

W 2020 roku kilka jednostek wzbogaciło się o nowy typ ubrań specjalnych (OSP Zamęcin, OSP Krzęcin, OSP Bierzwnik, OSP Płotno) lecz skala potrzeb jest znacznie większa a zakupione 17 ubrań jest początkiem wymiany umundurowania na nowy typ.

W 2020 r. w ramach dotacji przyznawanych jednostkom OSP za pośrednictwem Państwowej Straży Pożarnej do powiatu choszczeńskiego trafiła kwota 789 tys. 632 zł.

Inne działania podnoszące bezpieczeństwo w powiecie.

Komendant Powiatowy PSP w Choszczynie rekomenduje następujące działania, które podniosą poziom bezpieczeństwa w powiecie:

- podjęcie działań prewencyjnych mających na celu ograniczenie liczby podpałów przede wszystkim traw i nieużytków rolnych – w 2020 r. zanotowano 131 pożary w wyniku podpałów (w 2019 było ich 236), chociaż trudno nie wiązać tego z ograniczeniami w swobodnym poruszaniu się wiosną. KP PSP na bieżąco przekazuje informacje w tym temacie do KP Policji w Choszczynie;
- usunięcie drzew rosnących bezpośrednio przy jezdniach poza obszarami zabudowanymi - przeprowadzona przez KP PSP analiza miejsc występowania zdarzeń w transporcie drogowym wykazała, że na drogach, gdzie bezpośrednio przy jezdni rosną drzewa, liczba zdarzeń jest zdecydowanie większa, a skutki tych zdarzeń są poważniejsze.

opracował:
Wydział operacyjny i kontrolno-rozpoznawczy
KP PSP Choszczno