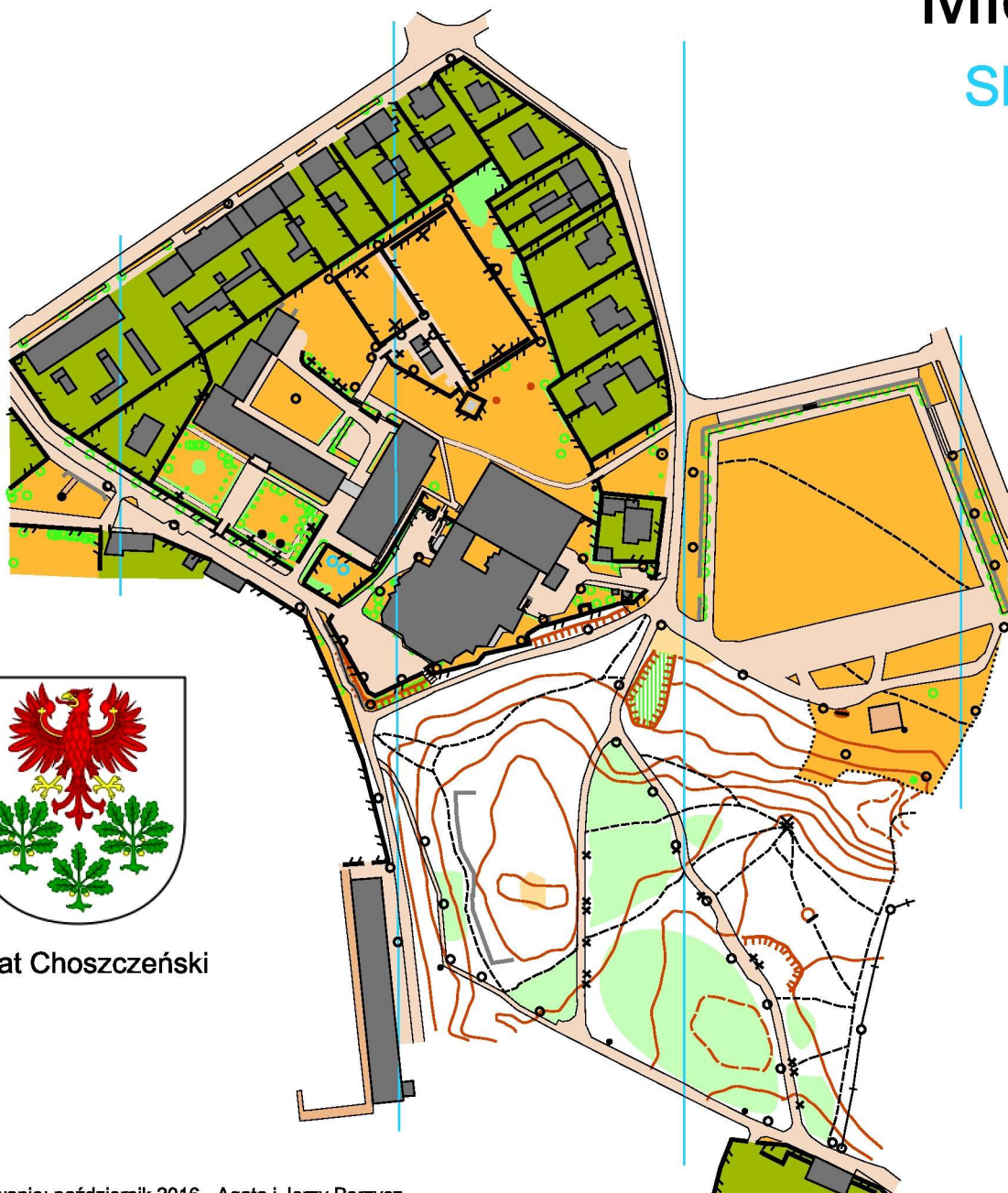
































# Miejska Góra

Skala 1:3500



-  Teren otwarty
-  Teren prywatny/zakazany
-  Budynki
-    Drzewo / Słup / Studnia
-   Warstwiec / Warstwiec pomocniczy
-   Płot wysoki / niski
-  Teren utwardzony
-   Mur wysoki / niski
-    Kamień / Ławka / Inny obiekt
-   Las przebieżny / Gęstwiny
-   Granica roślinności / Krzaki
-   Skarpa / Kopczyk
-   Schody / Teren porośnięty
-   Ścieżka / Furtka otwarta
-   Linia napowietrzna / Teren półotwarty
-   Droga gruntowa / Przejście pod budynkiem
- \*\*\* - kolor biały w treści mapy



Powiat Choszczeński